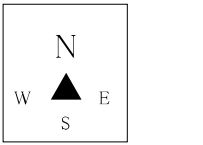


蛭沢下ため池 ハザードマップ

蛭沢下ため池ハザードマップ

このマップは、蛭沢下ため池が地震等の原因により決壊した場合、想定される浸水区域、浸水深、氾濫流の到達時間、避難所を示したものです。住民のみなさんがハザードマップを通じて想定される災害を事前に知り、日頃から避難所または近くの高台への経路を確認しておくとともに、万が一の際には早めの避難を心がけましょう。



ハザードマップの作成条件等

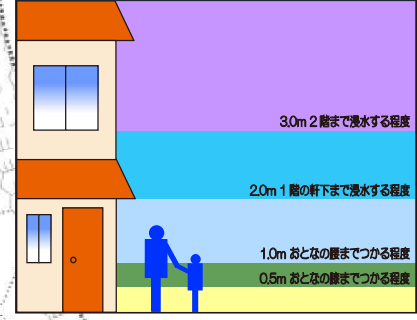
蛭沢下ため池が満水の状態で見破れ、貯水量が全て下流に流出した場合に想定される浸水の状況をシミュレーションにより求めたものです。
 ため池の水位の状況、気象状況、決壊の状態によってはこのマップの浸水状況と異なる場合があります。
 【作成主体：南相馬市農林整備課】
 【作成年月：平成28年12月】

高台等で安全を確保した後、経路等の安全を確認し、所定の避難所に避難して下さい。

使用可能な避難所

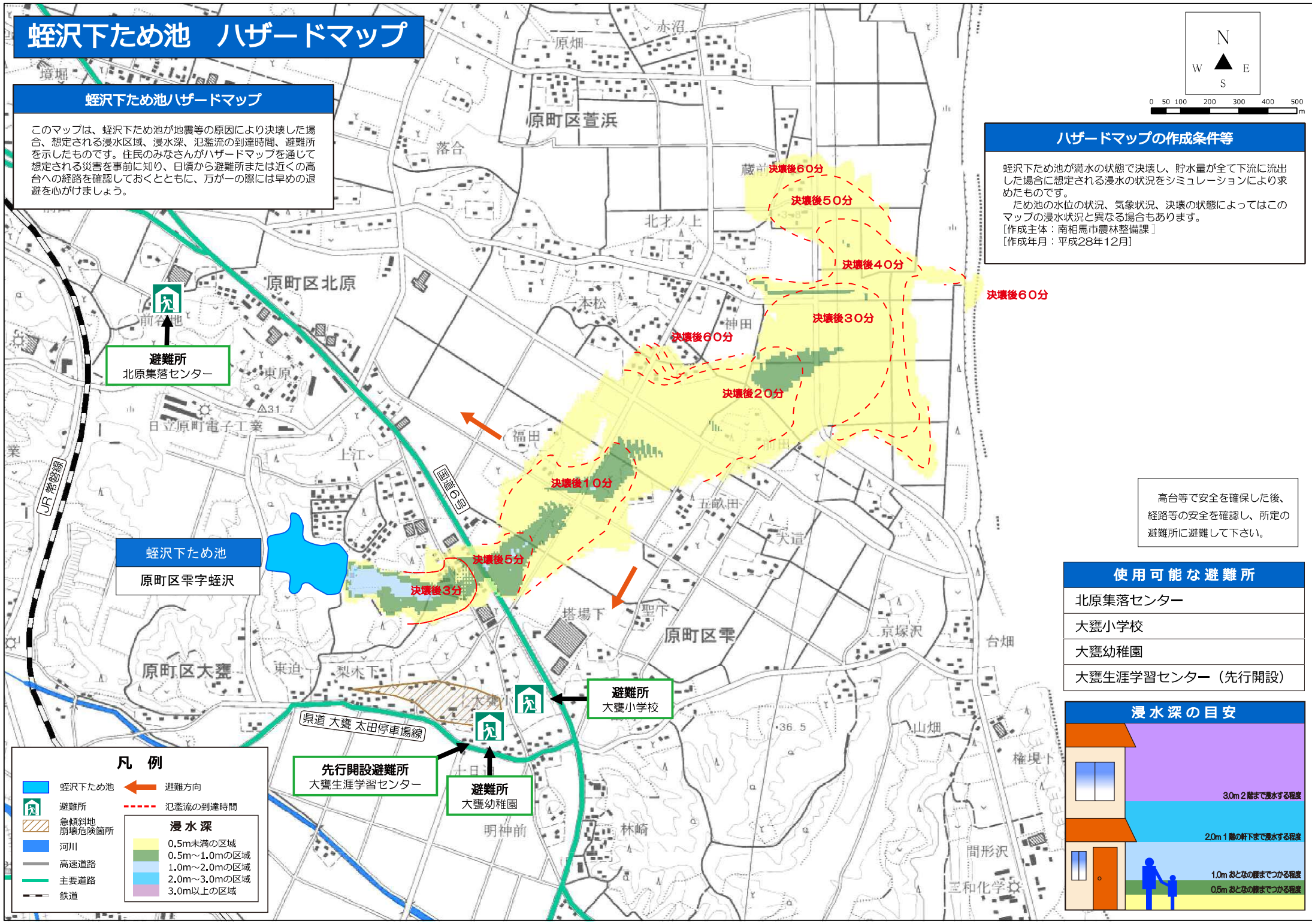
- 北原集落センター
- 大甕小学校
- 大甕幼稚園
- 大甕生涯学習センター（先行開設）

浸水深の目安



凡例

- 蛭沢下ため池
- 避難所
- 急傾斜地崩壊危険箇所
- 河川
- 高速道路
- 主要道路
- 鉄道
- 避難方向
- 氾濫流の到達時間
- 浸水深
 - 0.5m未満の区域
 - 0.5m~1.0mの区域
 - 1.0m~2.0mの区域
 - 2.0m~3.0mの区域
 - 3.0m以上の区域



避難所
北原集落センター

蛭沢下ため池
原町区雫字蛭沢

避難所
大甕小学校

先行開設避難所
大甕生涯学習センター

避難所
大甕幼稚園