
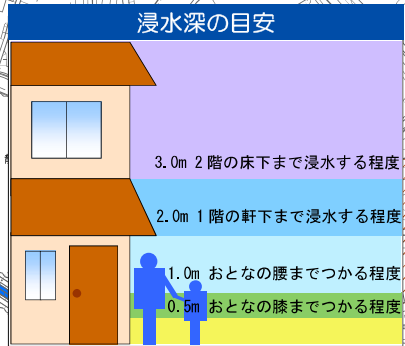


# 蒲迫ため池 ハザードマップ



蒲迫ため池  
小高区耳谷字蒲迫

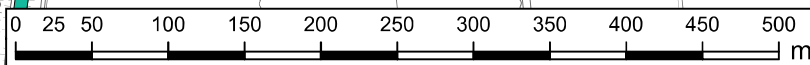
高台等で安全を確保した後、  
経路等の安全を確認し、所定の  
避難所  
(小高区役所、小高中学校)  
に避難してください



### 凡例

- 蒲迫ため池
- 避難方向
- 急傾斜地崩壊危険箇所
- 河川
- 主要道路
- 氾濫流の到達時間

0.5m未満の区域
0.5m～1.0m未満の区域
1.0m～2.0m未満の区域
2.0m～3.0m未満の区域
3.0m以上の区域



使用可能な避難所  
小高区役所  
小高中学校（先行開設避難所）

### 蒲迫ため池ハザードマップ

このマップは、蒲迫ため池が地震等の原因により決壊した場合、想定される浸水区域、浸水深、氾濫流の到達時間、避難所を示したものです。住民のみなさんがハザードマップを通じて想定される災害を事前に知り、日頃から避難所または近くの高台への経路を確認しておくとともに、万が一の際には早めの退避を心がけましょう。

### ハザードマップの作成条件等

蒲迫ため池が満水の状態で作成し、貯水量が全て下流に流出した場合に想定される浸水の状況をシミュレーションにより求めたものです。  
ため池の水位の状況、気象状況、決壊の状態によってはこのマップの浸水状況と異なる場合もあります。  
【作成主体：南相馬市農林整備課】  
【作成年月：平成29年3月】

このマップの浸水区域、浸水深等は、国土交通省国土院が管理する航空レーザ測量データを使用して解析したものである。