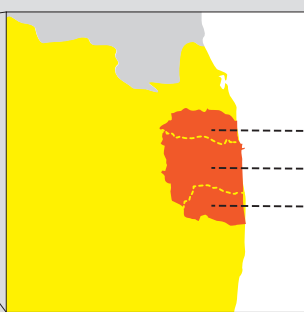
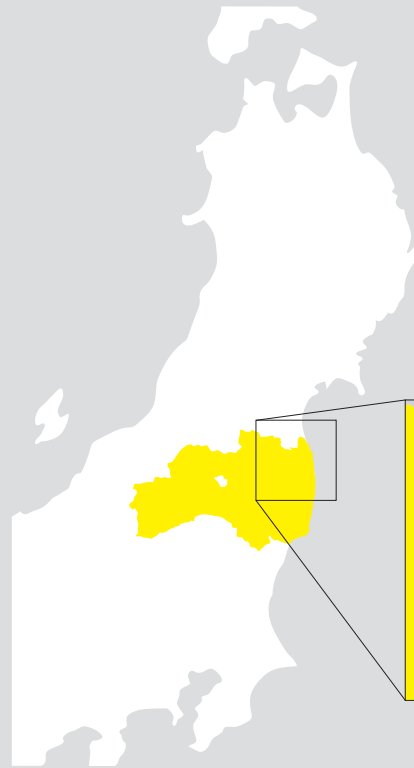


南相馬とは？

南相馬市は、平成18年1月1日、旧小高町、旧鹿島町、旧原町市の1市2町が合併して誕生。福島県の浜通りと呼ばれる、太平洋に面した地域の北部に位置し、東京から距離は292km。いわき市と宮城県仙台市のほぼ中間にあたる。夏は冷涼・冬は温暖な気候で降雪量も比較的少ない。

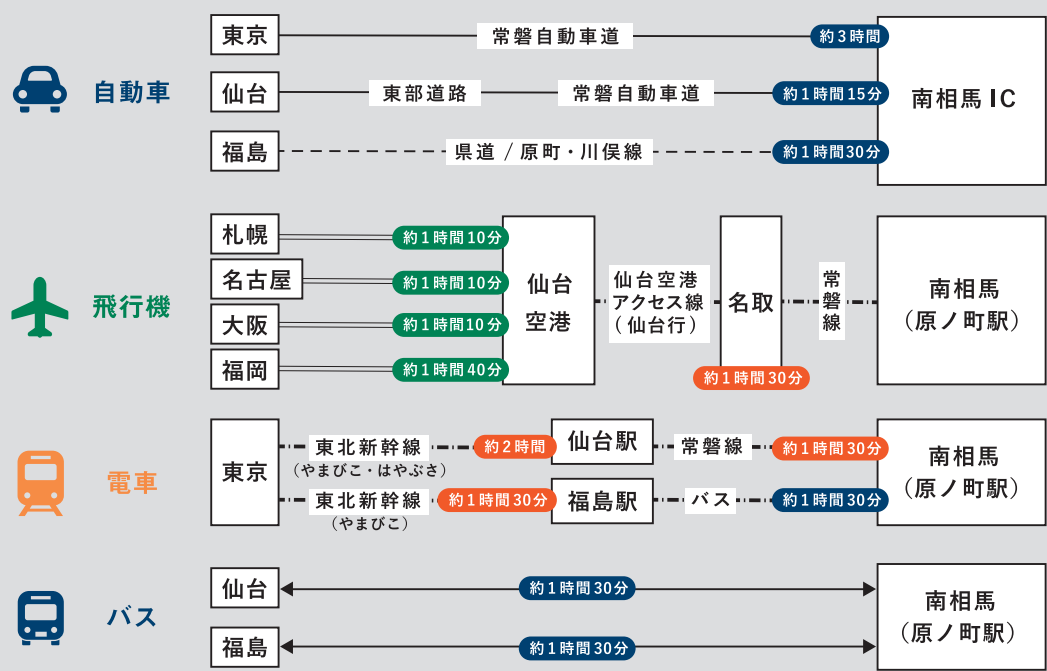
2011年3月11日の東日本大震災では、沿岸部での津波の被害に加え、小高区全域が避難指示区域に指定された。(2016年7月に解除)



人口：53,831人
(6/1 現在)
 広さ：398.58km²
 市の木：けやき
 市の花：さくら
 市の鳥：ひばり
 市の魚：さけ
 市の昆虫：ほたる

<https://www.city.minamisoma.lg.jp/>

ACCESS



「ミナミソマガジン」が不定期で届く！

『南相馬市サポーター』登録はこちらから >>>

