1:2,500

Ⅸ－EG　33－2

南相馬都市計画図



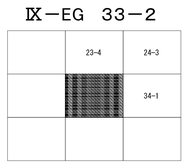

記　号



座標系は平成14年国土交通省告示第9号の規定による第Ⅸ座標系
投影は横メルカトル図法
図郭に表示してある座標値はキロメートル単位
方眼は0.5キロメートル間隔
高さの基準は東京湾の平均海面
等高線の間隔は2メートル
平面直角座標値は、世界測地系(2011)による

Ⅸ－EG　33－2

平成23年測量

撮　影　平成２２年　１０月
現　調　平成２２年　１２月

1:2,500

0　50　100　200　300　400　500m

「この測量成果は、国土地理院長の助言を与けて得たものである
（助言番号）平成22　東公　第 173号」

計画機関　南相馬市
作業機関　国際航業株式会社

許可なく複製を禁ずる。