
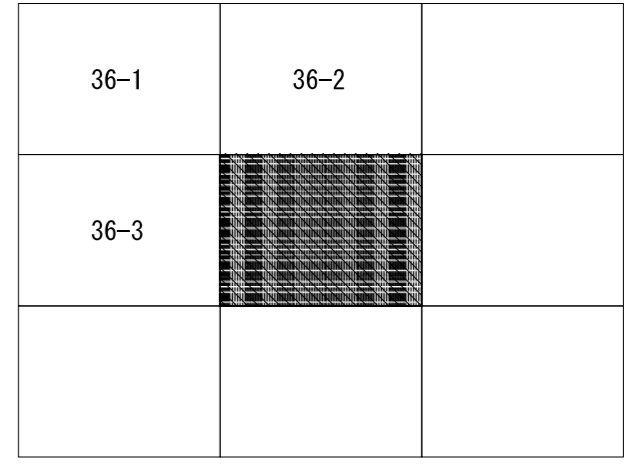


# 南相馬都市計画図

1:2,500  
IX-EG 36-4



IX-EG 36-4



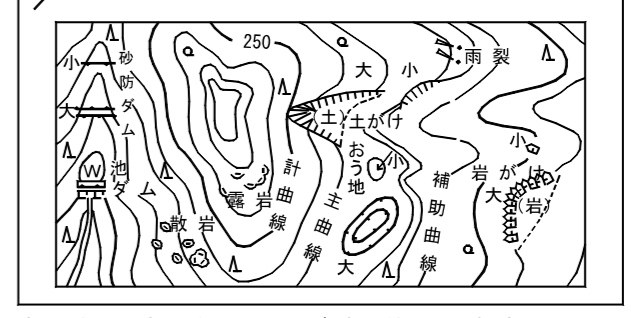
記号

- |         |     |         |     |
|---------|-----|---------|-----|
| ▲ 37.2  | 三角点 | ▽ 37.2  | 三角点 |
| ● 37.4  | 水準点 | ▽ 37.4  | 水準点 |
| ● 42.3  | 水準点 | ▽ 42.3  | 水準点 |
| ● 21.4  | 水準点 | ▽ 21.4  | 水準点 |
| ● 21.72 | 水準点 | ▽ 21.72 | 水準点 |
| ● 15.3  | 水準点 | ▽ 15.3  | 水準点 |
| ● 15.4  | 水準点 | ▽ 15.4  | 水準点 |
- 
- |   |   |   |   |
|---|---|---|---|
| △ | 門 | △ | 門 |
| △ | 門 | △ | 門 |
| △ | 門 | △ | 門 |
| △ | 門 | △ | 門 |
| △ | 門 | △ | 門 |
- 
- |   |      |   |      |
|---|------|---|------|
| — | 普通道路 | — | 普通道路 |
| — | 普通道路 | — | 普通道路 |
| — | 普通道路 | — | 普通道路 |
| — | 普通道路 | — | 普通道路 |

- |   |      |   |      |
|---|------|---|------|
| — | 普通道路 | — | 普通道路 |
| — | 普通道路 | — | 普通道路 |
| — | 普通道路 | — | 普通道路 |
| — | 普通道路 | — | 普通道路 |

- |   |      |   |      |
|---|------|---|------|
| — | 普通道路 | — | 普通道路 |
| — | 普通道路 | — | 普通道路 |
| — | 普通道路 | — | 普通道路 |
| — | 普通道路 | — | 普通道路 |

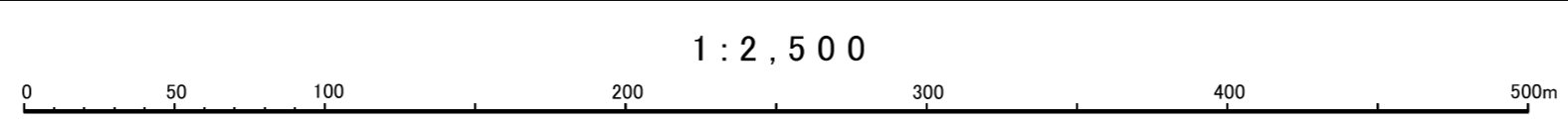
- |   |      |   |      |
|---|------|---|------|
| — | 普通道路 | — | 普通道路 |
| — | 普通道路 | — | 普通道路 |
| — | 普通道路 | — | 普通道路 |
| — | 普通道路 | — | 普通道路 |



最終系は平成14年国土交通省告示第9号の規定による標準系  
投影はメルカトル法  
図面に表示してある数値はキロメートル単位  
方格は0.5キロメートル間隔  
高さの数値は基準面の平均海面  
等高線の間隔は2メートル  
平面基準数値は、世界測地系(2011)による

IX-EG 36-4

平成23年測量  
撮影 平成22年10月  
図面 平成22年12月



1:2,500  
この測量成果は、国土地理院長の命を受けて得たものである。  
(調査番号) 平22- 第02 第0175号

計画機関 南相馬市  
作業機関 国際航業株式会社  
許可(複製)を禁ずる。