

(平成 26 年 1 月鹿島区地域協議会資料)
市道路線の認定等の概要

【 認 定 】

都市計画課関連	18 路線
建築住宅課関連	2 路線
計	20 路線

都市計画課

市道路線調書（鹿島区）

認定路線

路線番号	路線名	起 点	終 点	総延長	幅員
1418	東418号線	鹿島区北海老字大森267番3地先	鹿島区北海老字大森267番7地先	99.3m	6.0m～9.5m
1419	東419号線	鹿島区北海老字大森267番1地先	鹿島区北海老字大森267番6地先	70.7m	6.0m～13.0m
1420	東420号線	鹿島区北海老字大森266番地先	鹿島区北海老字大森266番地先	28.3m	3.0m (歩行者専用道路)
1421	東421号線	鹿島区北海老字大森267番7地先	鹿島区北海老字大森267番6地先	53.6m	4.8m～5.4m (歩行者専用道路)
1422	東422号線	鹿島区北海老字堂ヶ迫166番地先	鹿島区北海老字堂ヶ迫166番地先	93.4m	6.0m～13.0m
1423	東423号線	鹿島区北海老字堂ヶ迫166番地先	鹿島区北海老字堂ヶ迫166番地先	67.8m	6.0m～13.0m
1424	東424号線	鹿島区北海老字堂ヶ迫160番地先	鹿島区北海老字堂ヶ迫160番地先	115.8m	4.0m～13.0m (歩行者専用道路含む)
1425	東425号線	鹿島区北海老字堂ヶ迫160番地先	鹿島区北海老字堂ヶ迫153番地先	150.2m	6.0m～13.0m
1426	東426号線	鹿島区南屋形字若宮47番地先	鹿島区南屋形字若宮47番地先	187.2m	6.0m～9.5m
1427	東427号線	鹿島区南屋形字若宮47番地先	鹿島区南屋形字若宮47番地先	114.1m	6.0m～13.0m
1428	東428号線	鹿島区北右田字成就坊45番地先	鹿島区北右田字成就坊45番地先	102.7m	6.0m～13.0m
1429	東429号線	鹿島区鹿島字富永114番1地先	鹿島区鹿島字富永114番1地先	186.6m	6.0m～13.0m
1430	東430号線	鹿島区鹿島字富永114番1地先	鹿島区鹿島字富永114番1地先	45.8m	6.0m～13.0m
2431	中431号線	鹿島区寺内字菖蒲刈場137番1地先	鹿島区寺内字菖蒲刈場147番1地先	377.9m	6.0m～13.0m
2432	中432号線	鹿島区寺内字菖蒲刈場147番1地先	鹿島区小池字原畑762番地先	205.0m	4.0m～6.0m
2433	中433号線	鹿島区寺内字横峯74番10地先	鹿島区寺内字横峯74番12地先	90.1m	6.0m～13.0m
2434	中434号線	鹿島区寺内字横峯74番15地先	鹿島区寺内字横峯74番16地先	283.4m	6.0m～13.0m

計 17 路線

2271.9m

変更路線

路線番号	区分	路線名	起 点	終 点	総延長	幅員
1356	変更前	東356号線	鹿島区大内字松迫18番地先	鹿島区大内字松迫47番地先	754.3m	9.3m～24.0m
	変更後	東356号線	鹿島区大内字松迫18番地先	鹿島区大内字松迫47番1地先	978.5m	6.0m～24.0m
変更区間		鹿島区大内字松迫47番地先～鹿島区大内字松迫47番1地先 L=224.2m W=6.0m～10.0m				

市道路線の認定理由書

認定路線

- 1418 東418号線
防災集団移転促進事業(南海老地区)住宅団地の整備に伴い、敷地内の宅地の通路出入口を確保するため、市道を新規認定するもの。
- 1419 東419号線
同上
- 1420 東420号線
防災集団移転促進事業(南海老地区)住宅団地の整備に伴い、敷地内の通路を確保するため、市道(歩行者専用道路)を新規認定するもの。
- 1421 東421号線
同上
- 1422 東422号線
防災集団移転促進事業(北海老地区)住宅団地の整備に伴い、敷地内の宅地の通路出入口を確保するため、市道を新規認定するもの。
- 1423 東423号線
同上
- 1424 東424号線
同上
- 1425 東425号線
同上
- 1426 東426号線
防災集団移転促進事業(南屋形地区)住宅団地の整備に伴い、敷地内の宅地の通路出入口を確保するため、市道を新規認定するもの。
- 1427 東427号線
同上
- 1428 東428号線
防災集団移転促進事業(北右田地区)住宅団地の整備に伴い、敷地内の宅地の通路出入口を確保するため、市道を新規認定するもの。
- 1429 東429号線
防災集団移転促進事業(鹿島地区)住宅団地の整備に伴い、敷地内の宅地の通路出入口を確保するため、市道を新規認定するもの。
- 1430 東430号線
同上
- 1431 東431号線
防災集団移転促進事業(金沢(1)地区)住宅団地の整備に伴い、敷地内の宅地の通路出入口を確保するため、市道を新規認定するもの。

市道路線の認定理由書

認定路線

2431 中431号線

防災集団移転促進事業(上寺内(1)地区)住宅団地の整備に伴い、敷地内の宅地の通路出入口を確保するため、市道を新規認定するもの。

2432 中432号線

同上

2433 中433号線

防災集団移転促進事業(上寺内(2)地区)住宅団地の整備に伴い、敷地内の宅地の通路出入口を確保するため、市道を新規認定するもの。

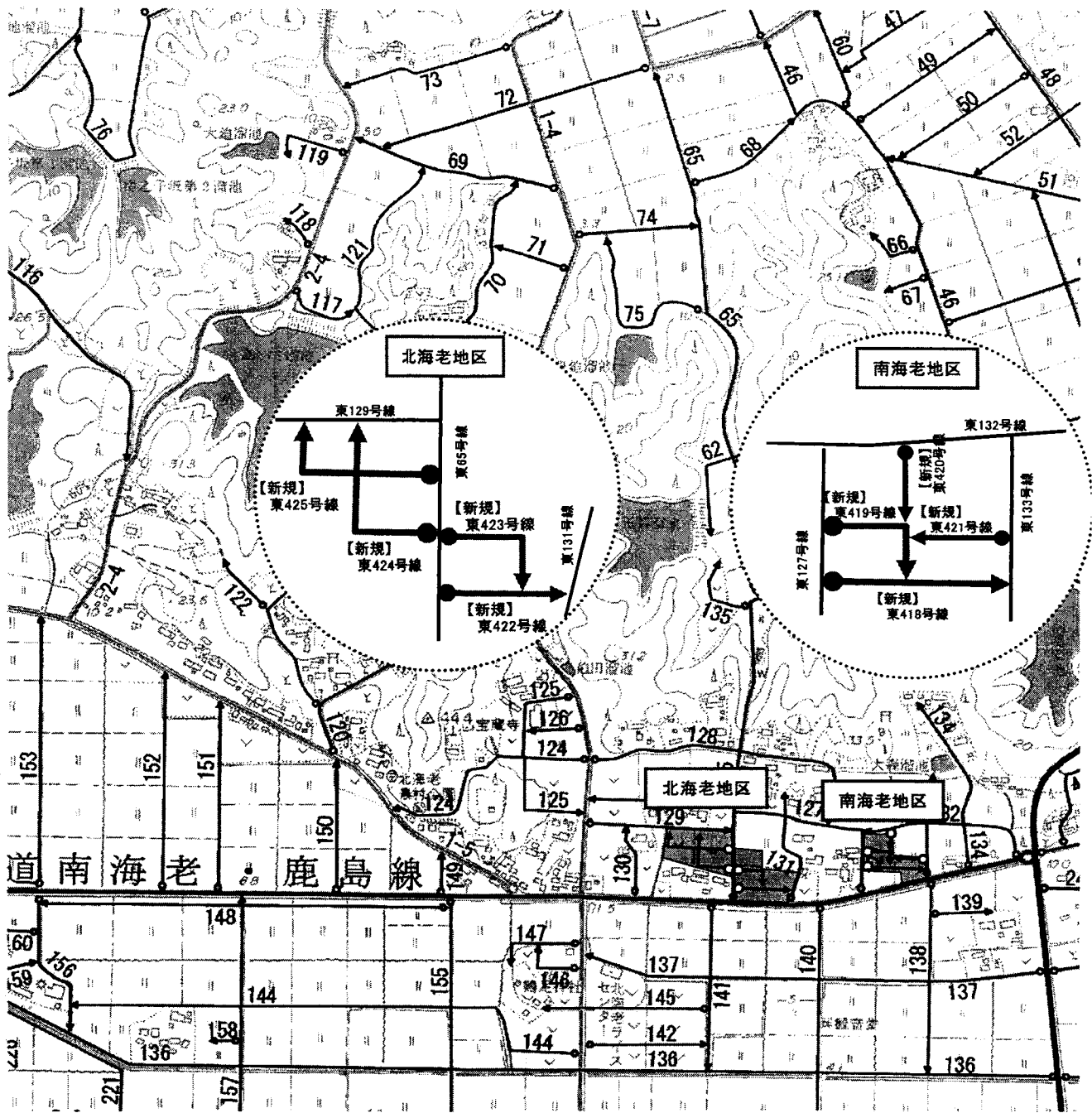
2434 中434号線

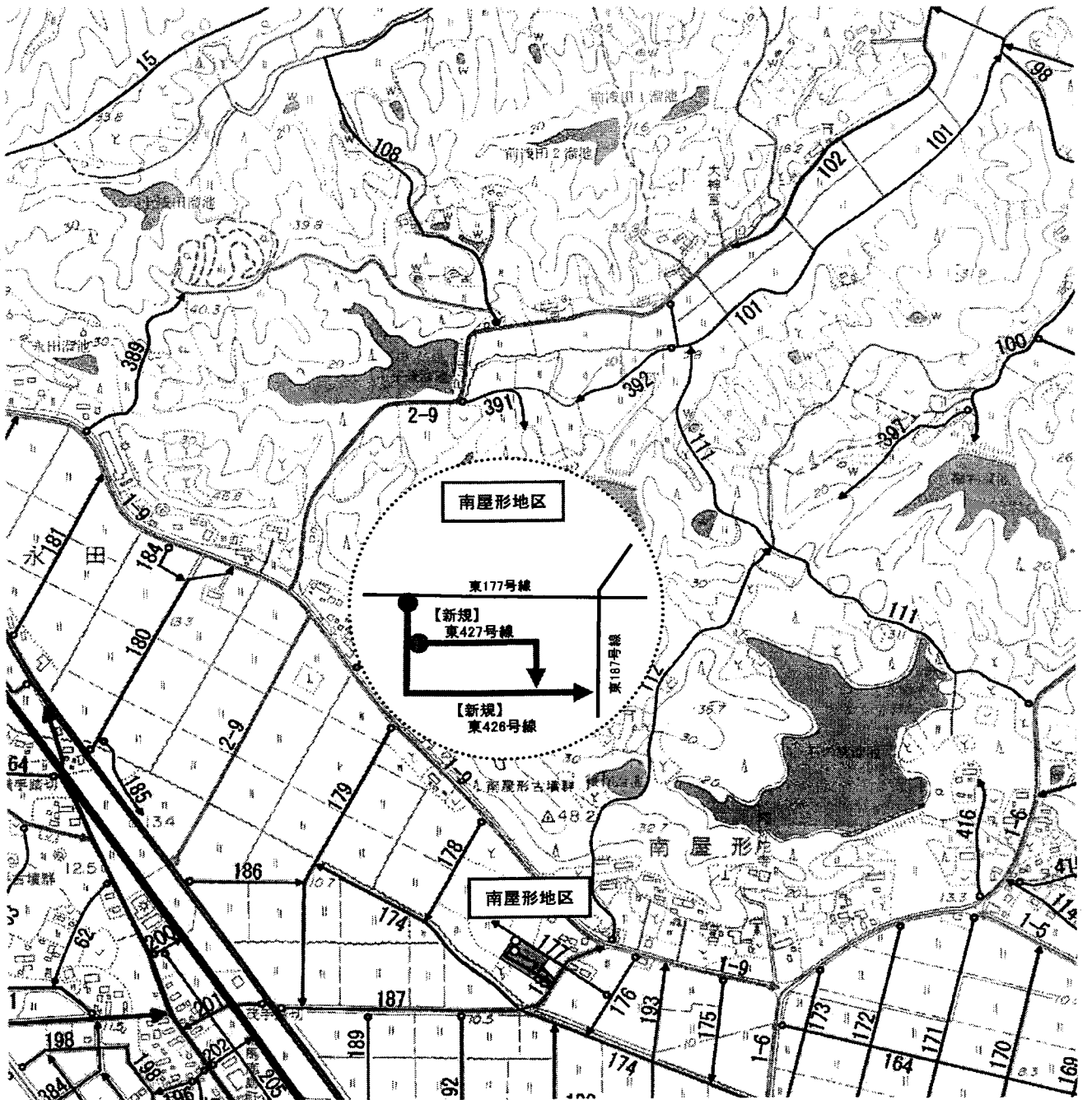
同上

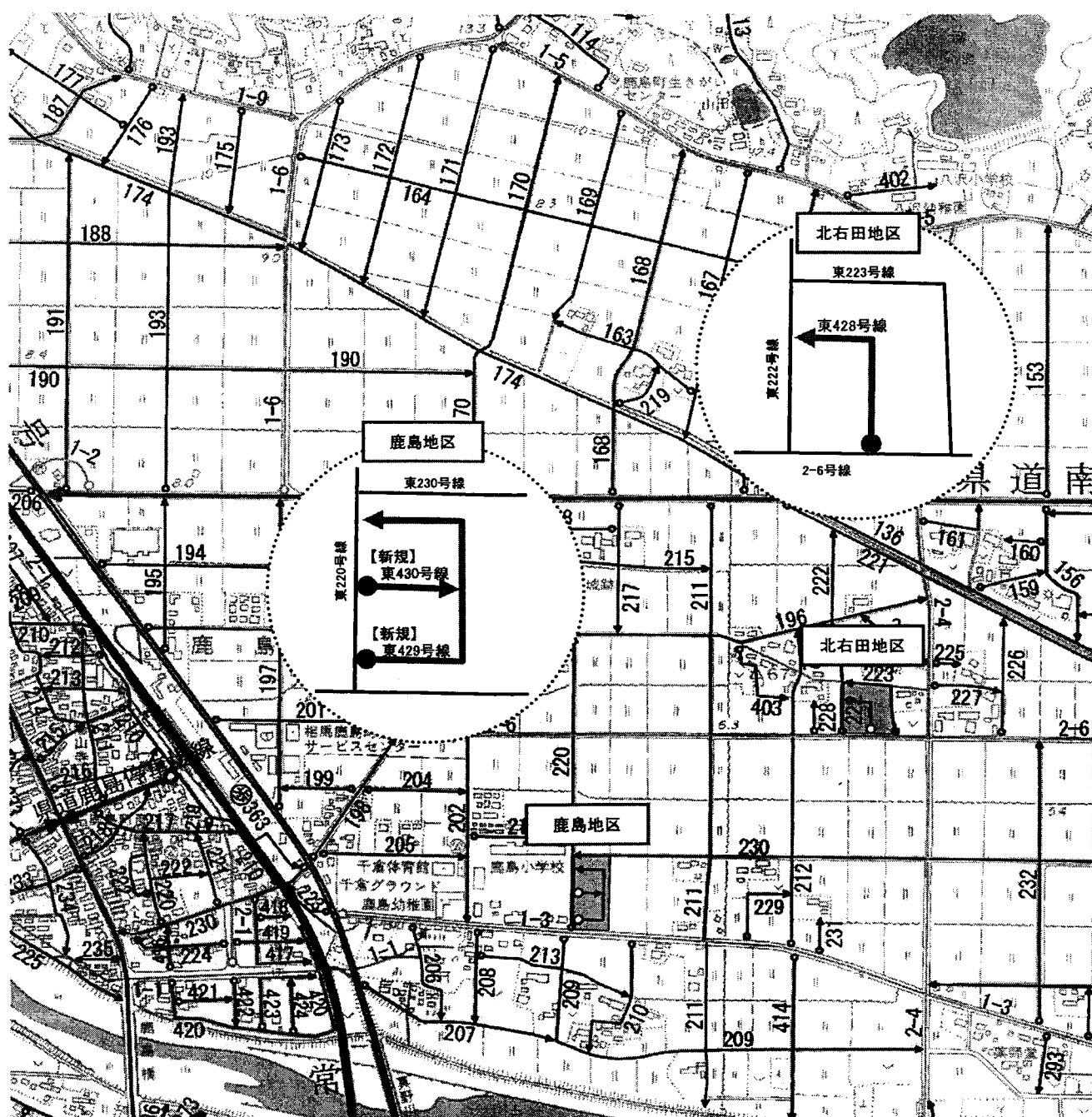
変更路線

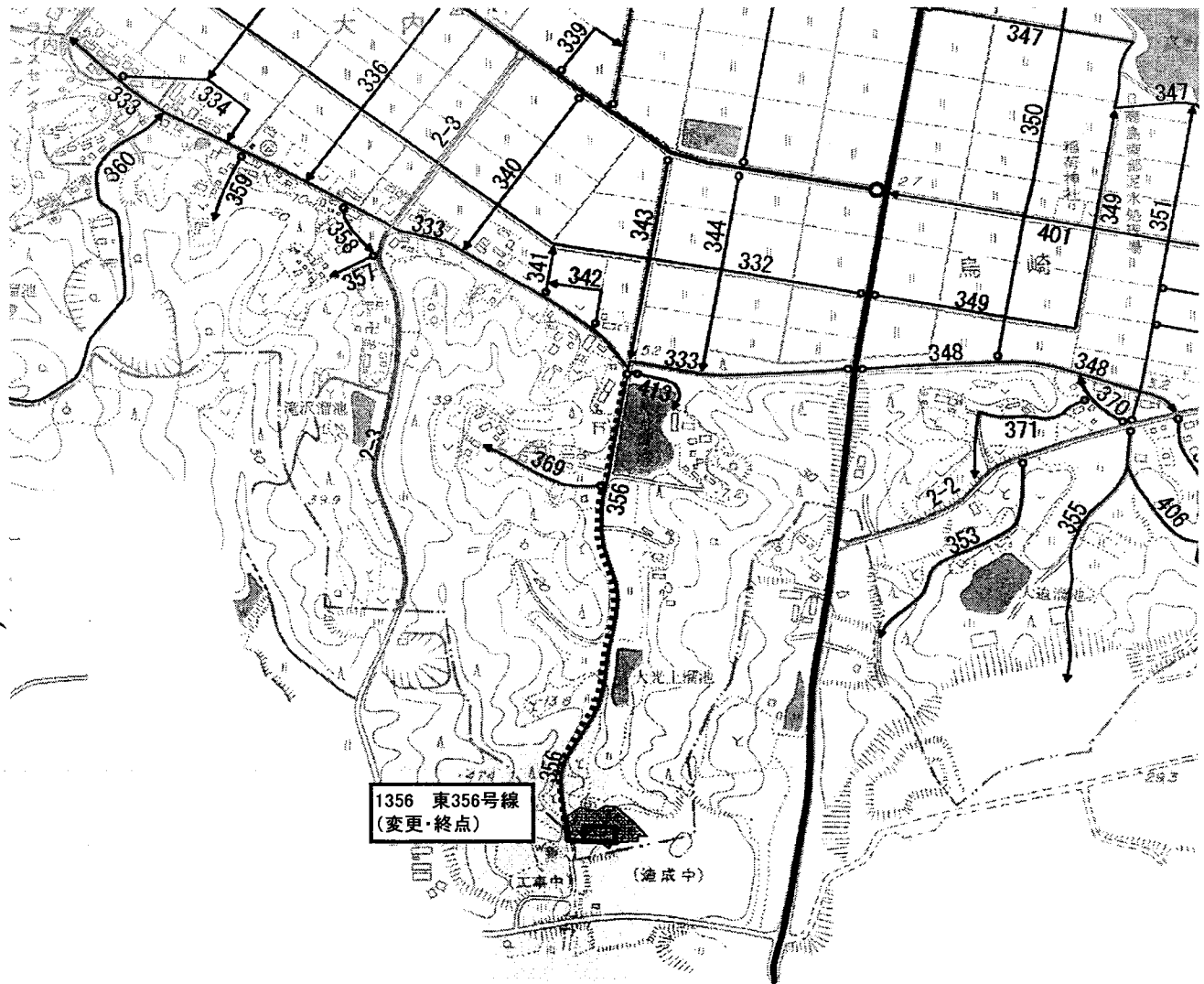
1356 東356号線

防災集団移転促進事業(金沢(1)地区)によって道路が延長されたことにより、終点部を変更するもの。







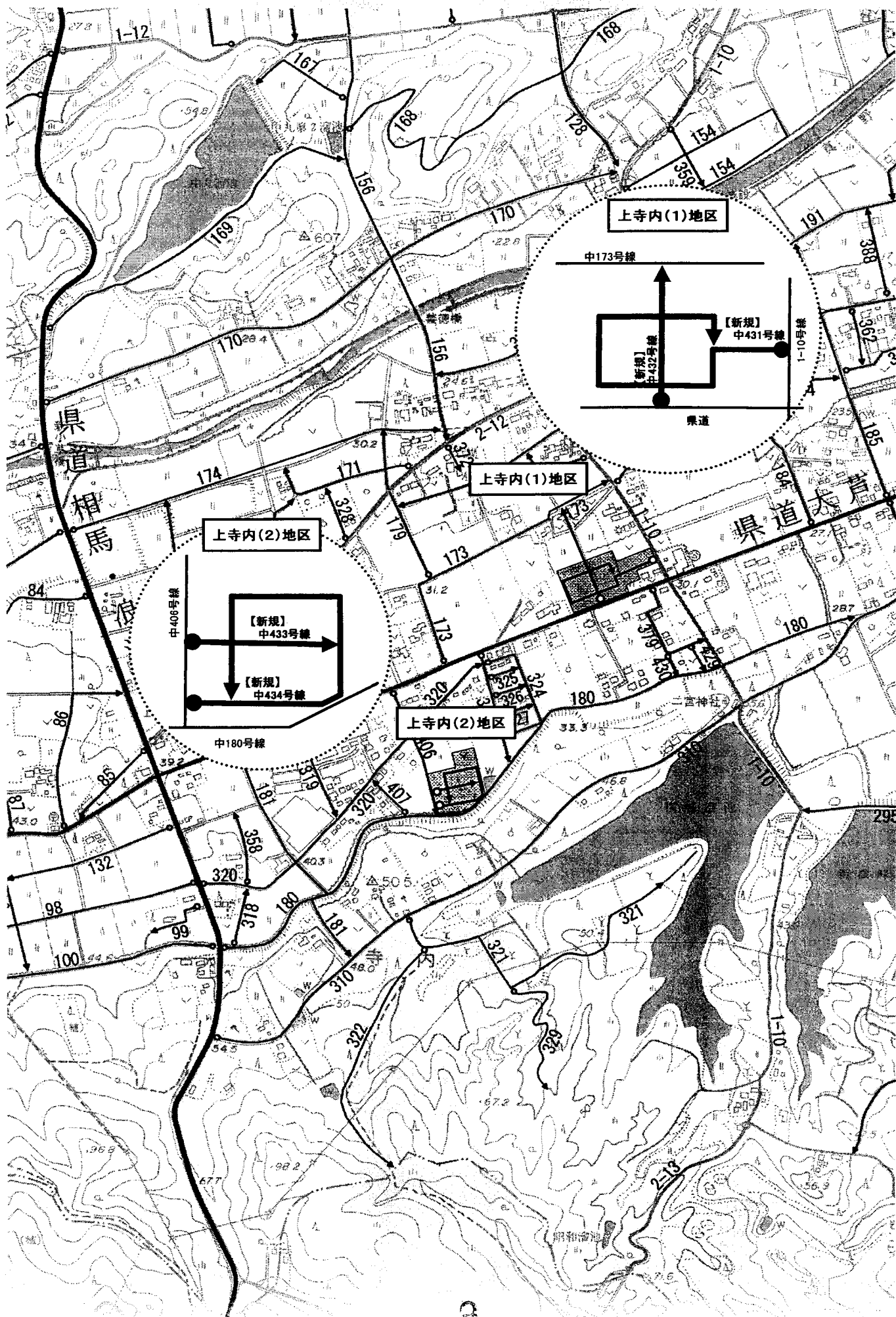


1356 東356号線
(変更・終点)

(途中)

道6号

)○号線 東 ○○号線



建築住宅課

市道路線調書(鹿島区)

認定路線

路線番号	路線名	起 点	終 点	総延長	幅員
2435	中435号線	鹿島区鹿島字西川原76番28地先	鹿島区鹿島字西川原76番20地先	282.2m	6.0m
2436	中436号線	鹿島区鹿島字西川原76番33地先	鹿島区鹿島字西川原76番25地先	38.0m	6.0m

市道路線の認定理由書

認定路線

2435 中435号線

鹿島区西川原災害公営住宅整備に伴い、敷地内の戸建宅地の通路出入口を確保するため、市道を新規認定するもの。

2436 中436号線

同上

