

対策一覧表

令和4年1月時点






南相馬市教育委員会

番号		箇所名・住所	通学路の状況・危険の内容	主体事業	対策内容	対策年度
1		原町一小北側の一方通行市道 【原町一小学区】	・道路が狭く交通量が多い。スピードを出して走る車両が多い。 ・北西の交差点の一時停止は見通しが悪い。	・南相馬市土木課 ・南相馬市生活環境課	・ポストコーン設置 ・路面ステッカー設置	令和3年度
2		原町一小南側歩道橋 南側降り口階段 【原町一小学区】	・タイルが破損しており足を踏み外す危険がある。 ・階段にひび割れが見られる。	・相双建設事務所	・修繕	令和3年度
3		原町二小西側の橋本町 墓地中央の市道 【原町二小学区】	・細い道だが通り抜ける車がある。歩道を歩いている人と接触する危険性がある。 ・歩道と交差するところに停止線がない。 ・大きな道路の路側帯の線が薄れている。	・南相馬市土木課 ・南相馬市生活環境課 ・南相馬警察署	・ドット線設置、カラー舗装(緑色) ・路面ステッカー設置 ・速度規制実施	令和3年度
4		原町二小東側の市道 【原町二小学区】	・一方通行、朝の登校時(7~8時)には通行制限がかかっているが、時々無視して逆走したり、朝通行したりする車が見られる。	・南相馬警察署	・取り締まり	令和3年度
5		原町二小西側の市道 (体育館わき駐車場から出るところ) 【原町二小学区】	・路側帯の白線が薄れかかっている。 ・直線道路で、速度制限がかかっていないので、学校のすぐわきなのにスピードが出ている車が見られる。	・南相馬市土木課 ・南相馬警察署	・区画線設置(中央線・外側線) ・速度規制実施	令和3年度

対策一覧表

令和4年1月時点

南相馬市教育委員会

番号		箇所名・住所	通学路の状況・危険の内容	主体事業	対策内容	対策年度
6		市道 42 国見町旭日町線と市道 38 三島町青葉町線（平成通り）が交わる交差点 【原町二小学区】	・斜めに交差しているため、膨らんで走行したり、見通しが悪かったりする。 ・信号機がなく、一時停止の標識のみ。 ・交通量が多い。	・学校指導	・注意喚起を促す ※カラー舗装、路面標示を対策済み	令和3年度
7		市道 13 栄町橋本町線（タイヤハウスホカリから南側の道路） 【原町二小学区】	・交通量が多いが、歩道はない。 ・路側帯の白線がない。	・南相馬市土木課	・区画線設置(外側線)	令和3年度
8		平成通りと市道 23 東ヶ丘公園線との交差点 【原町二小学区】	・横断歩道が消えかかっている。	・南相馬警察署	・白線の引き直しを上申中	令和3年度以降順次
9		丸三製紙西側丁字路交差点 【原町二小学区】	・横断歩道が消えかかっている。	・南相馬警察署	・白線の引き直しを上申中	令和3年度以降順次
10		平成通りとヨークベニマル東側道路との交差点 【原町二小学区】	・横断歩道が消えかかっている。	・南相馬警察署	・白線の引き直しを上申中	令和3年度以降順次

対策一覧表

令和4年1月時点

南相馬市教育委員会

番号	箇所名・住所	通学路の状況・危険の内容	主体事業	対策内容	対策年度
11	 <p>日の出町の市道 73 原町南萱浜線 【原町二小学区】</p>	<ul style="list-style-type: none"> ・北側に歩道があるが、道路南側に住む児童も多く、道路を横断しなければならない。 ・交通量が多い。 	<ul style="list-style-type: none"> ・南相馬市土木課 	<ul style="list-style-type: none"> ・区画線設置(外側線) ※横断歩道までの安全確保 	令和3年度
12	 <p>西町公会堂近くの十字路 【原町三小学区】</p>	<ul style="list-style-type: none"> ・横断する児童が、走行する車に接触をうける可能性がある。 	<ul style="list-style-type: none"> ・学校指導 	<ul style="list-style-type: none"> ・注意喚起を促す(横断歩道設置場所) 	令和3年度
13	 <p>ひばり生涯学習センター前の道路 【原町三小学区】</p>	<ul style="list-style-type: none"> ・最寄りの横断歩道がなく、100m以上離れた横断歩道を利用する以外に横断できない。 ・登校班の集合場所が居住地より道路をまたいでいるため、児童が横断する必要がある。 	<ul style="list-style-type: none"> ・南相馬警察 	<ul style="list-style-type: none"> ・横断歩道設置 	令和3年度以降
14	 <p>国見団地内道路 【事故複数回箇所】 国見町3丁目5-150 【原町三小学区】</p>	<ul style="list-style-type: none"> ・細い道路から優先道路に出る自動車と自転車等との衝突の危険がある。 ・団地内を車が猛スピードで走行している。登校の際に非常に危険である。 	<ul style="list-style-type: none"> ・南相馬市土木課 	<ul style="list-style-type: none"> ・法定外路面標示設置 ※見守り隊協力の交通指導 	令和3年度
15	 <p>雲雀ヶ丘病院入り口 【事故複数回箇所】 【原町三小学区】</p>	<ul style="list-style-type: none"> ・病院から出庫の自動車と自転車の衝突の危険がある。 	<ul style="list-style-type: none"> ・南相馬市土木課 	<ul style="list-style-type: none"> ・歩道部カラー舗装(緑色) 	令和3年度

対策一覧表

令和4年1月時点

南相馬市教育委員会

番号		箇所名・住所	通学路の状況・危険の内容	主体事業	対策内容	対策年度
16		国道から学校までの道路（歩道橋近く） 【高平小学区】	・バス停があるが、道路が非常に狭い。	・国道事務所 ・南相馬市土木課	・一部道路拡張 ・カラー舗装	令和3年度
17		県道大甕磐城太田停車場線 学校南島酒店前の十字路 【大甕小学区】	・道幅が狭く、見通しも悪い。	・学校指導	※保護者による送迎のため、現在は登下校時利用者なし。	令和3年度
18		県道大甕磐城太田停車場線 学校南西丁字路 【大甕小学区】	・一時停止の標識がなく、当線に合流する車両に注意が必要。	・学校指導	※保護者による送迎のため、現在は登下校時利用者なし。	令和3年度
19		太田小前（南側）の道路 【太田小学区】	・道路標識が斜めになっている。 ・横断歩道又は自転車横断帯ありの路面表示が消えかかっている。 ・路側帯の白線が消えかかっている。	・南相馬警察署 ・南相馬市土木課	・修繕 ・一時停止有のため必要なし ・区画線設置（外側線）	令和3年度
20		久保田地区の路側帯 【太田小学区】	・白線が消えかかっている。	・南相馬市土木課	・区画線設置（外側線）	令和3年度

対策一覧表

令和4年1月時点





南相馬市教育委員会

番号		箇所名・住所	通学路の状況・危険の内容	主体事業	対策内容	対策年度
21		<ul style="list-style-type: none"> ・原町・川俣線 石神一小前押しボタン式信号 ※R2確認 【石神一小学区】 	<ul style="list-style-type: none"> ・ボタンを押してから青信号に変わるまで時間がかかる。 	<ul style="list-style-type: none"> ・学校指導 	<ul style="list-style-type: none"> ・周りの信号の関係から渋滞するため難しい 	令和3年度
22		<ul style="list-style-type: none"> ・石神二小校門付近 【石神二小学区】 	<ul style="list-style-type: none"> ・歩道へ出る時に下り坂で直角に曲がらなければならない。 ・学校から岡崎斎場への横断歩道の安全の確認が難しい。 	<ul style="list-style-type: none"> ・学校指導 	<ul style="list-style-type: none"> ・自転車通学している児童は岡崎葬祭場及び学校裏門まで自転車を押して徐行するよう指導 ・左右確認の徹底を指導 	令和3年度
23		<ul style="list-style-type: none"> ・石神二小前交差点 【石神二小学区】 	<ul style="list-style-type: none"> ・横断歩道の白線が薄い。 ・交通量が多い。 ・道路拡張工事が始まり、工事車両の交通量が多い。 	<ul style="list-style-type: none"> ・南相馬警察署 	<ul style="list-style-type: none"> ・白線の引き直しを上申中 	令和3年度
24		<ul style="list-style-type: none"> ・上江橋交差点 (タカワ精密前交差点) ※R2確認 【石神二小学区】 	<ul style="list-style-type: none"> ・歩行者用信号機はあるが、横断歩道が消えかけている。 	<ul style="list-style-type: none"> ・南相馬警察署 	<ul style="list-style-type: none"> ・白線の引き直しを上申中 	令和3年度
25		<ul style="list-style-type: none"> ・ローソン南相馬原町大木戸店前交差点 ※R2確認 【石神二小学区】 	<ul style="list-style-type: none"> ・歩行者用信号機はあるが、横断歩道が消えかけている。 	<ul style="list-style-type: none"> ・南相馬警察署 	<ul style="list-style-type: none"> ・白線の引き直しを上申中 	令和3年度

対策一覧表

令和4年1月時点





南相馬市教育委員会

番号		箇所名・住所	通学路の状況・危険の内容	主体事業	対策内容	対策年度
26		鹿島小西側の道路 (学校前・千倉体育館 の交差点) 【鹿島小学区】	・交差点の見通しが悪い ため車と児童の接触の危険がある。	・南相馬市土木課	・カラー舗装	令和3年度
27		鹿島区鹿島字広町地内の 交差点(鹿島小学校 より北へ約100m) 【鹿島小学区】	・見通しが良すぎるため、 車スピードを出しやすい。 ・一時停止をしないで曲がり、 油断して通行しがちである。	・南相馬警察署 ・南相馬市土木課	・取り締まり ・歩道の除草	令和3年度
28		駅南側の道路 (駅前広場の交差点ス ナック「正美」付近及 び駅前広場) 【鹿島小学区】	・交差点の見通しが悪い ため、横断歩道上で停止 する車と児童の接触の 危険がある。 ・駅前広場の横断が危険 である。	・南相馬市生活環境課 ・南相馬市生活環境課	・路面ステッカー設置 ・路面ステッカー設置	令和3年度
29		区役所前の交差点 (「ありがとうっ」付 近) 鹿島区鹿島瀬戸畑1- 4付近 【鹿島小学区】	・不規則な形のため、車 と歩行者・自転車の接 触事故が起こりやすい。 (南側の狭い道路、川 沿い)	・南相馬警察署 ・南相馬市土木課	・停止線引き直し上申 中 ・歩道の除草	令和3年度
30		鹿島区鹿島字広町地内の 交差点 (鹿島小学校より北へ 約100m) 【鹿島小学区】	・草が伸びて、視界が狭 くなっているときがある。	・南相馬市土木課	・除草	令和3年度

対策一覧表

令和4年1月時点

南相馬市教育委員会

番号		箇所名・住所	通学路の状況・危険の内容	主体事業	対策内容	対策年度
31		学校前の道路 【八沢小学区】	・カーブのため、見通しが悪い。走行車が突然、目の前に現れる感じ。最近トレーラーが走行し、センターラインをはみ出しており、対向車がよけようと歩道に乗り上げる可能性も高い。児童の登下校に注意が必要であるが、あわせて、大型車等の走行規制も検討。	・南相馬市土木課	・路面標示の検討	令和3年度
32		南屋形のY字路 【八沢小学区】	・道路の形状から、事故が起きやすい状況にある。	・南相馬警察署 ・南相馬市土木課	・停止線引き直し上申中 ・災害後復旧舗装	令和3年度
33		北海老のY字路 【八沢小学区】	・終日、沿岸部に向かうトラックが多い。学校からの道路では一時停止標識はあるが、ゆるやかな下りになっており自転車の走行に注意が必要である。 ・自動車がショートカットして走行するため、歩道との境界線が消えてなくなっている。 ・歩道が狭くなり、さらに段差がなくなり、道路との境界が薄い。歩行者が落ちやすい状態である。	・相双建設事務所、南相馬市土木課 ・南相馬市土木課 ・南相馬市生活環境課から担当課を通し地元行政区へ	・外側線引き直し ・歩道縁石の縁を黄色着色 ・ごみステーションの道路へのはみだしを修繕	令和3年度
34		鹿島区字北川原Y字路交差点（角川原バス停付近） 【上真野小学区】	・横断歩道の線が薄くなっている。自動車運転手にはっきりと分かりにくく危険である。	・南相馬警察署	・横断歩道の書き直し対応済み	令和2年度

対策一覧表

令和4年1月時点





南相馬市教育委員会

番号		箇所名・住所	通学路の状況・危険の内容	主体事業	対策内容	対策年度
35		白坂のため池 【上真野小学区】	・道路のすぐ近くのため池。側道側には柵もなく、容易に入り込んでしまう場所なので危険である。	・南相馬市農林整備課	・柵の設置	令和3年度
36		上真野小入口交差点及び学校周辺 【上真野小学区】	・道路拡張工事のため大型車両が多く通る。また、最高速度が時速30kmに設定されているが、多くの自動車が速度超過で走行していて危険である。	・相双建設事務所	・改良	令和3年度
37		浮田「もみの木沢」バス停付近 【上真野小学区】	・県道で歩道が無くなっている。通学している児童は横断歩道もなく、車の通行量も多いので横断するのがとても大変である。近くにう回路もないので、危険である。	・相双建設事務所	・区画線及び路肩のカラー化	令和3年度以降
38		岡和田字宮前バス停付近 【上真野小学区】	・県道草野大倉鹿島線を渡る際、信号機や横断歩道が無く危険である。	・南相馬警察署	・取り締まり	令和3年度
39		岡和田スーパーシンドに向かう直線 【上真野小学区】	・直線道路でスピードを出す車も多く、ダンプカーの交通量も多いので大変危険である。	・南相馬警察署	・取り締まり	令和3年度

対策一覧表

令和4年1月時点

南相馬市教育委員会

番号		箇所名・住所	通学路の状況・危険の内容	主体事業	対策内容	対策年度
40		鹿島区浮田字一丁田253の交差点 【上真野小学区】	・止まれの道路標示が消えかかっている。 ・ブロック塀の交差点で見通しが悪く危険である。	・南相馬市土木課	・ドット線設置	令和3年度以降
41		県道34号線と県道268号線との交差点から、かなぐつや商店までの歩道 【上真野小学区】	・幅が狭い	・相双建設事務所 ・南相馬市土木課	・学校前交差点から順次改良 ・ガードパイプ修繕	令和3年度以降
42		小高小前の道路 【小高小学区】	・幅員が狭くなる場所があり、歩道もない。 ・朝、夕は送迎の車で交通量が多い。	・南相馬市生活環境課 ・南相馬市土木課	・路面ステッカー設置 ・路面標示検討	令和3年度
43		JAふくしま未来小高総合支店近くの交差点 【小高小学区】	・複雑な十字路で見通しが悪い。	・学校指導	・歩行経路の変更	令和3年度