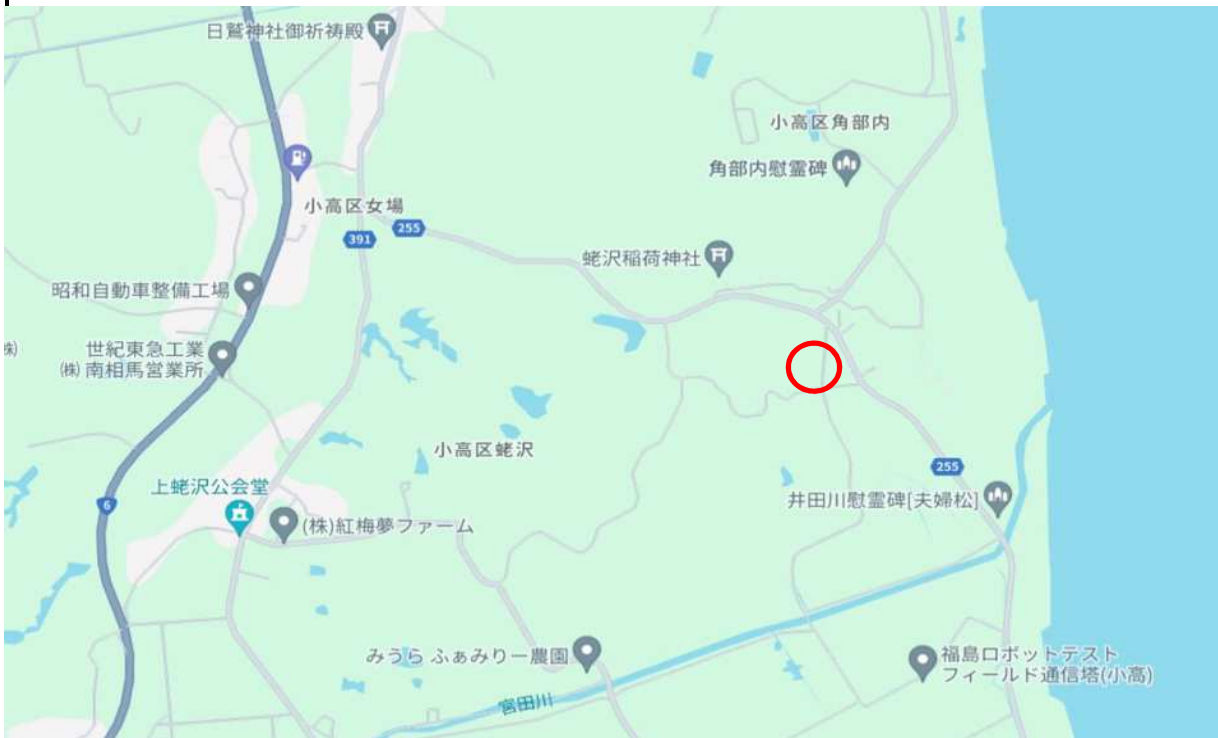


ブロック番号	蛭沢地区No2102
面積	1,837.89㎡

公図添付



土地の詳細		ライフライン	
都市計画区域	非線引きの都市計画区域内	電気	供給可能
用途地域	無指定(容積率200%、建蔽率60%)	上水道	給水区域外
景観計画	景観計画区域	下水道	浄化槽
屋外広告物条例	普通規制地域	ガス	都市ガス供給区域外
災害危険区域条例	災害危険区域	電話	可
利用用途の制限	住居の用に供する建築物の建築が制限されます		
その他	隣接地との境界確定に伴い、面積が変更になることがあります		
残存物・残留物	庭木・庭石・コンクリ敷き等		
地下埋設物の有無	不明		

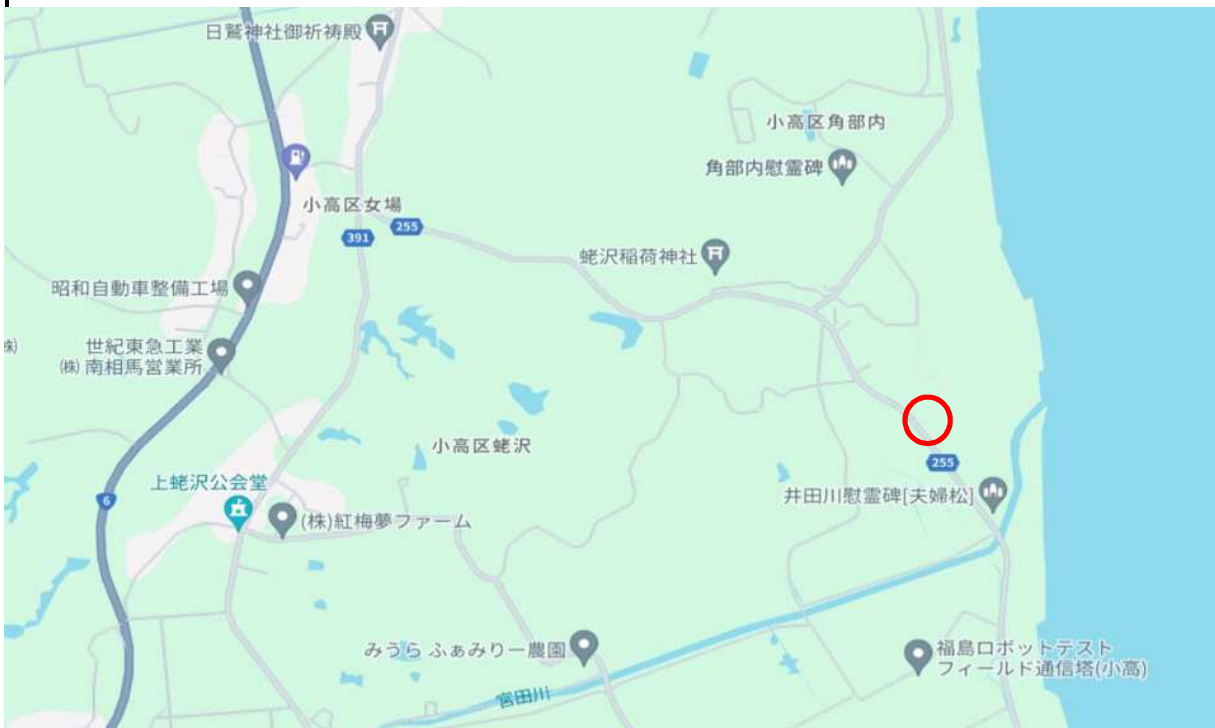
ブロック構成筆一覧

実際の売買価格と異なる場合があります。

No	所在地番	現況地目	地積	参考価格	備考
1	小高区蛭沢字中堤21番2	畑	65.00	14,300	隣接地(21-1)に防火水槽あり
2	小高区蛭沢字中堤22番1	宅地	304.09	729,816	
3	小高区蛭沢字中堤22番3	宅地	16.40	39,360	
4	小高区蛭沢字中堤61番	宅地	29.77	71,448	
5	小高区蛭沢字堀切123番	畑	134.00	29,480	
6	小高区蛭沢字堀切125番	宅地	183.00	439,200	
7	小高区蛭沢字堀切126番	畑	141.00	31,020	
8	小高区蛭沢字堀切127番	宅地	736.63	1,767,912	
9	小高区蛭沢字堀切128番A	畑	151.00	33,220	
10	小高区蛭沢字堀切128番-01	宅地	77.00	184,800	

ブロック番号	蛭沢地区No2103
面積	612㎡

公図添付



土地の詳細		ライフライン	
都市計画区域	非線引きの都市計画区域内	電気	供給可能
用途地域	無指定(容積率200%、建蔽率60%)	上水道	給水区域外
景観計画	景観計画区域	下水道	浄化槽
屋外広告物条例	普通規制地域	ガス	都市ガス供給区域外
災害危険区域条例	災害危険区域	電話	可
利用用途の制限	住居の用に供する建築物の建築が制限されます		
その他	隣接地との境界確定に伴い、面積が変更になることがあります		
残存物・残留物	庭木・庭石・コンクリ敷き等		
地下埋設物の有無	不明		

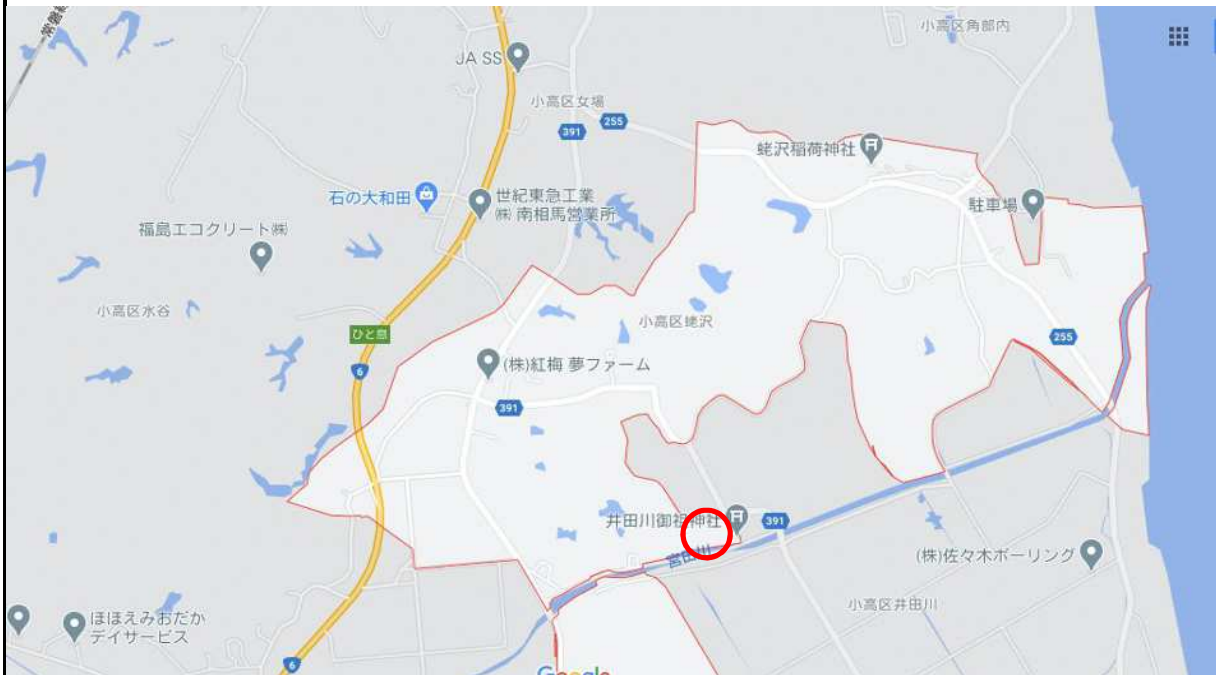
ブロック構成筆一覧

実際の売買価格と異なる場合があります。

No	所在地番	現況地目	地積	参考価格	備考
1	小高区蛭沢字江ノ東50番1	宅地	263.00	631,200	
2	小高区蛭沢字江ノ東51番1	雑種地	98.00	164,640	
3	小高区蛭沢字江ノ東54番	宅地	98.00	235,200	
4	小高区蛭沢字江ノ東55番	畑	153.00	33,660	

ブロック番号	蛸沢No2108
面積	1,066.83㎡

公図添付



土地の詳細		ライフライン	
都市計画区域	非線引きの都市計画区域内	電気	供給可能
用途地域	無指定(容積率200%、建蔽率60%)	上水道	給水区域外
景観計画	景観計画区域	下水道	浄化槽
屋外広告物条例	普通規制地域	ガス	都市ガス供給区域外
災害危険区域条例	災害危険区域	電話	可
利用用途の制限	住居の用に供する建築物の建築が制限されます		
その他	隣接地との境界確定に伴い、面積が変更になることがあります		
残存物・残留物	庭木・庭石・コンクリ敷き等		
地下埋設物の有無	不明		

ブロック構成筆一覧

実際の売買価格と異なる場合があります。

No	所在地番	現況地目	地積	参考価格	備考
1	小高区蛭沢字源蔵迫8番1	宅地	566.83	1,813,856	川と山林に挟まれた元宅地
2	小高区蛭沢字源蔵迫112番	宅地	500.00	1,600,000	