位置図

鳩原小学校・幼稚園
34
E6
120
6
258
小高郵便局
小高小学校
多目的ホール
小高
南相馬市立小高中
福島県立小高
産業技術高

配置図

全景

平成21年度
施設の配置図
1/1000
鳴子小学校
0638
その他 1543㎡
屋内運動場
R1-576㎡
R3-1614㎡
建物敷地 4304㎡
8644㎡
プール
道路 17m
方位

配置図

平成 21 年
施設の配置図
縮尺
1/1000
学校名
鳴子幼稚園
07
212
6736
0622
S1-29㎡
②S1-280㎡
園舎敷地 163㎡
887㎡
その他 338㎡
プール
町道 巾5.5
町道 巾7M
方位

平成 21 年度

平面図	縮尺	S.C~1:500	鳥原小学校	調査番号	県	市町村	学校	整理番号
					07	212	0854	0638

(10)

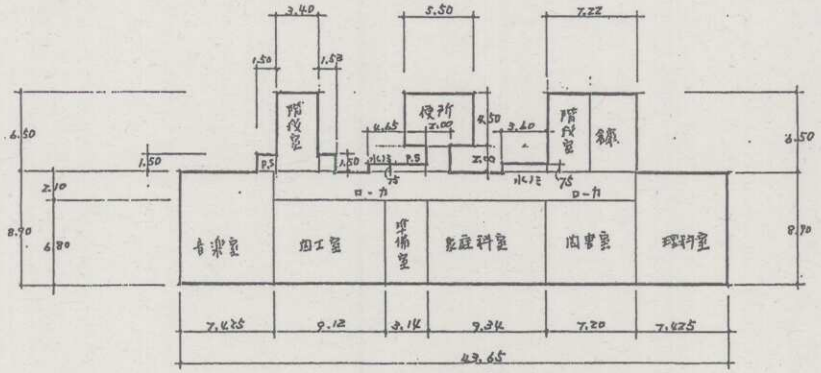

3 階 平面図 S.C~1:500

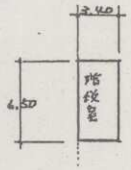

屋階 平面図 S.C~1:500

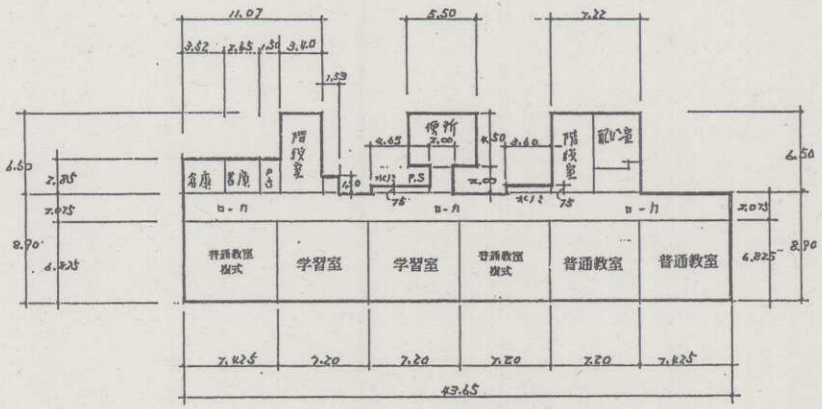

2 階 平面図 S.C~1:500

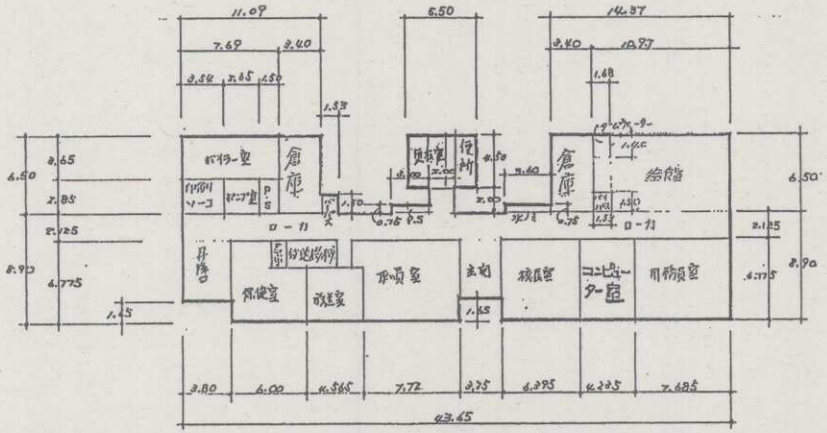

1 階 平面図 S.C~1:500

給食室 67 m²

コクヨ コピーSD (64×44)

No.

B4 → A4

平成 21 年

平面図	縮尺	1/600 (0 5 10 20 30m)	学校名	鳩原小 学校	調査番号	(都道府県) 07	(市町村) 212	(学校) 085	整理番号	0638

凡例

職員室	普
保健室	保
資料室	資
便所	WC

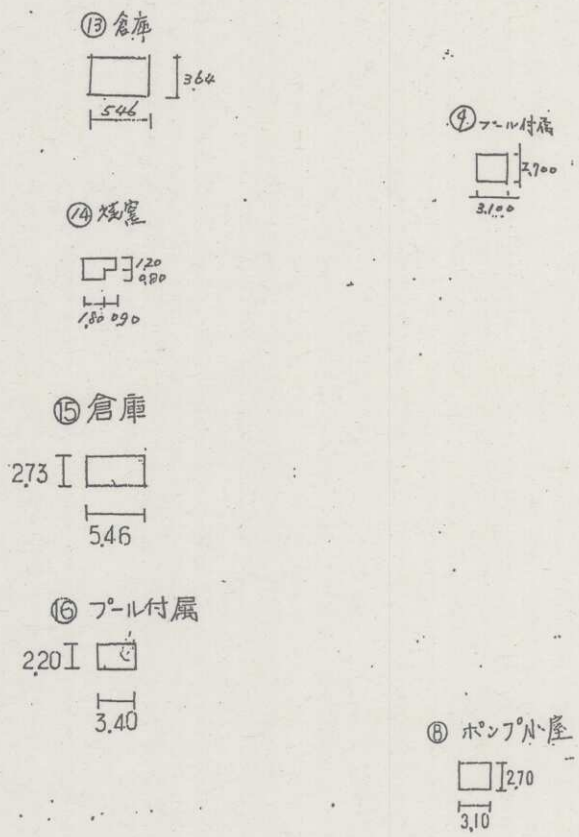

プール付属 8 M²
〃 7 M²
ポンプ小屋 8 M²

B4 → A4

平成21年

平面図	縮尺	1/500	学校名	鳩峯小学校	調査番号	(都道府県) 07	(市町村) 212	(学校) 0854	整理番号	0638

⑪

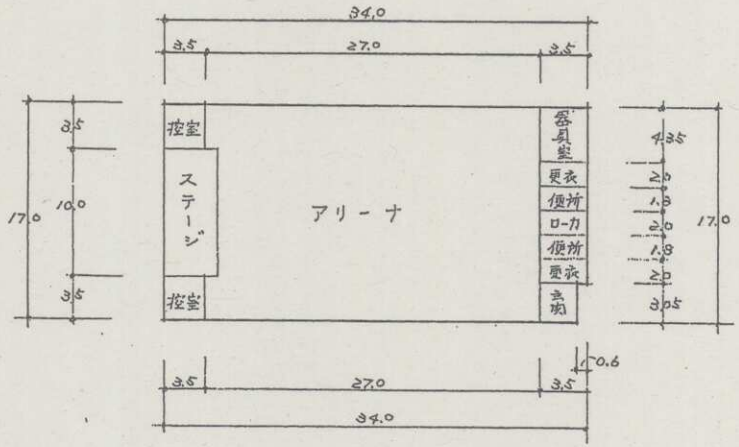

B4 → A4

平成21年度

平面図	縮尺	1/500 (0 5 10 15 20 m)	学校名	鳩原幼稚園 学校	調査番号	(都道府県) 07	(市町村) 272	(学校) 6736	整理番号	0622

②

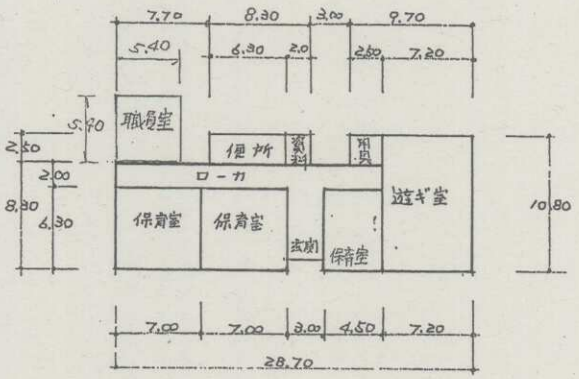

③

5.40×5.40 = 29.16
≒29 M²

10.8 × 28.7 = 309.96
− 7.7 × 2.5 = − 19.25
− 3.0 × 2.5 = − 7.5
− 3.0 × 1.0 = − 3.0

280.21 ≒ 280 M²