

災害情報共有システムに 登録しましょう

災害情報共有システムってなに？

- 「災害情報共有システム」とは、自然災害が発生した際に、
無料通信アプリ「LINE」を活用し、市民の皆様が、まちの情報を
提供しあい、共有することを目的としたツールです。
- このシステムでは、皆様の周囲の状況や、その様子がわかる写
真をLINEでご登録いただきます。
- 登録された情報は地図などに集約され、他の方が登録した情報
も視覚的に確認することができます。



情報の提供者は匿名化されます。



確認できる情報は、あくまで、市民の皆様から寄せられた
情報です。状況が変化している可能性がありますので、ご
注意ください。



提供された災害情報の確認画面の例

登録方法はこちら

1. LINE アカウントとお友達ちになる



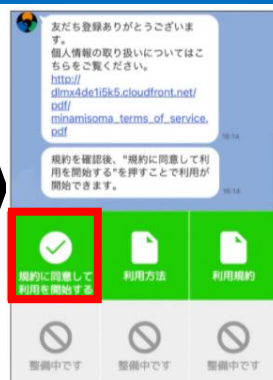

QR コード



南相馬市

スマートフォンのLINE アプリ
から右記 QR コードを読み取り、
アカウントとお友達ちになってくだ
さい。

2. 利用規約に同意して利用を開始する



友だち登録すると、左のようなメッセ
ージが届きます。利用規約は、メッセ
ージ内の URL を押す、または「利用規約」ボタ
ンからご確認いただけます。

規約を確認したら「規約に同意して利用
を開始する」を選択してください



これで **登録完了** です

災害情報共有システム を 実際に 使ってみましょう

災害情報の登録方法

1. 被害状況を入力する



メニューから「災害情報登録」を選択し、登録を開始します。

被害状況や周辺の様子を文章で入力してください。

入力例) 木が倒れていて車が通れませんが、道路に水があふれています など

2. 位置情報を入力する



被害の位置情報を送信します。

「災害場所送信」を選択し、被害場所にピンを合わせて「この位置を送信」を押してください。

3. 被害状況の写真を送信



被害状況を撮影し、写真を送信します。

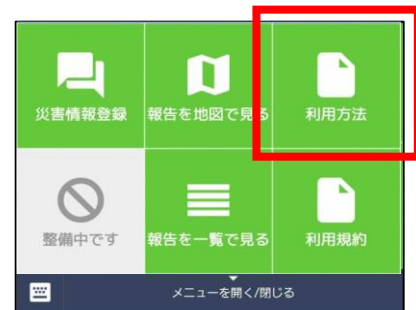
※写真を投稿したい場合は、スマートフォンのカメラのアクセス設定をオンにする必要があります。

登録内容の最終確認画面が表示されるので、「災害情報を登録」を押してください。

これで **災害情報の登録完了** です

その他の機能について

- その他に、利用者が登録した災害情報を地図で見たり、一覧で見することもできます。
- 全ての機能の詳しい利用方法は、右の画面上の「利用方法」からご覧になることができます。



情報をご登録いただく場合は、必ずご自身の安全が十分に確保された状態で行ってください。



生命、身体に関わるような緊急を要する状況になった場合は、必ず119番（消防署）に通報してください。