
















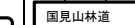



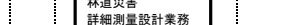

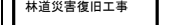

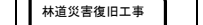


国見山森林公園整備にかかる 進捗について（報告）

令和4度 第1回
南相馬市環境回復推進委員会資料

経済部 農林整備課
令和4年7月8日（金曜日）

国見山森林公園に係る各種事業の進捗状況一覧表

令和3年10月時点 
 令和4年7月現在 

事業名	事業主体	平成30年度	平成31年度(R1)	令和2年度	令和3年度	令和4年度	令和5年度	令和6・7年度	事業内容	事業概要
除染	南相馬市	 							国見山森林公園の森林において、除染対策事業交付金を活用し除染を実施する。 遊歩道及び多目的広場等施設の敷地が対象となる。	・除染工法 堆積物除去及び堆積有機物残渣の除去 ・除染範囲 遊歩道路盤及びその両脇 約5m(法下部省く) 多目的広場等の施設は、各施設の敷地 可燃物687袋 不燃物130袋 横川仮置場搬出
森林整備	南相馬市	 							国見山森林公園の森林において、ふくしま森林再生事業補助金活用し、森林整備実施計画を策定する。	・森林整備対象 公園内の森林等の施設 A=39ha
			 						国見山森林公園の森林において、ふくしま森林再生事業補助金活用し森林整備等業務委託(29ha)を実施する。	・森林整備工法 森林の間伐 放射線物質流出防止のため丸太筋工設置
国見山森林公園等再生事業	南相馬市	 							国見山森林公園及びアクセス林道の荒廃箇所等の修復等を、福島避難解除等区域生活環境整備事業委託金を活用し森林公園・林道復旧のため、測量設計業務を委託する。	・整備対象 公園内の遊歩道及び多目的広場等の施設 国見山林道 L=7,044m
						 	 	 	国見山森林公園及びアクセス林道の荒廃箇所を、福島避難解除等区域生活環境整備事業委託金を活用し補修する。 国見山林道 法面崩落及び路面修繕工事 国見山公園修繕工事 国見山林道 舗装復旧工事	・補修内容 国見山森林公園(令和5年度発注予定) 遊歩道(階段 木柵等)補修 多目的広場、東屋、看板、トイレ等補修(国見山林道(令和4年8月発注予定) 法面崩落及び路面補修 ※令和6年4月以降公園再開予定。 令和6・7年度に舗装復旧工事予定
線量測定	福島県	 							国見山森林公園の森林において、福島再生加速化交付金(帰還環境整備)「個人線量管理・線量低減活動支援事業」(内閣府)を活用し当該モデル地区の線量マップを作成する。	・線量測定対象 国見山森林公園 A=39ha 除染及び森林整備事業実施前後に空間線量率等を測定し、結果を取りまとめる。 ・測定方法 調査点数は、235点 (メッシュ:205点、任意の測定点:30点)
林道災害復旧	南相馬市			 	 	 			令和元年10月11日から同月26日までの間の暴風雨及び豪雨による災害で被災を受けた個所の復旧を公共災害復旧事業を活用し整備する。 林道災害 詳細測量設計業務 林道災害復旧工事 林道災害復旧工事	・国見山林道災害復旧工事(詳細測量業務含む) N=12箇所 L=392m 令和4年3月25日～令和5年3月31(予定)
ライブカメラ設置	南相馬市				 				令和元年度東日本台風によりアクセス林道が被災したため、災害復旧工事が必要となり公園の再開には長期の期間を要することから、公園の展望台にライブカメラを設置し、眺望を提供し、本市の観光資源を広く情報発信する。	・ライブカメラ設置業務委託 N=1箇所 (参考) 令和3年度閲覧数 9,474件 令和4年度閲覧数 1,361件(令和4年6月末)

国見山森林公園（線量測定）

			市役所測定		環境省測定		請負業者測定	
No.		路面状況	2022.6 (R4.6) 線量 (μSv/H)	2021.6 (R3.6) 線量 (μSv/H)	2020.1 (R2.1) 除染後 (μSv/H)	2017.10 (H29.10) 除染前 (μSv/H)	2019.10 (R1.10) 除染後 (μSv/H)	2019.7 (R1.7) 除染前 (μSv/H)
1	多目的広場	地面	0.375	0.384	0.43	0.8	0.683	0.737
2	トイレ	アスファルト	0.433	0.590	0.88	1.19	0.557	0.575
3	遊歩道入口	地面	0.734	1.023			1.042	1.293
4	遊歩道中間	地面	0.853	1.143			0.96	1.311
5	展望台	地面	0.361	0.501	0.58	0.84	0.539	0.826
6	展望台建屋	木材	0.459	0.684				
7	展望台	アスファルト	0.287	0.456			0.287	0.413
8	車道中間	アスファルト	0.626	0.781			0.665	0.647

1.多目的広場



2.トイレ



3.遊歩道入口



4.遊歩道中間



5.展望台地面



6.展望台建屋



7.展望台アスファルト



8.車道アスファルト



国見山ライブカメラホームページ閲覧数

月	ページタイトル	担当課	ページビュー数	備考
令和3年4月	国見山ライブカメラの配信 (4月28日～)	経済部 農林整備課	408	
令和3年5月	国見山ライブカメラの配信	経済部 農林整備課	1,024	
令和3年6月	国見山ライブカメラの配信	経済部 農林整備課	709	
令和3年7月	国見山ライブカメラの配信	経済部 農林整備課	788	
令和3年8月	国見山ライブカメラの配信	経済部 農林整備課	643	
令和3年9月	国見山ライブカメラの配信	経済部 農林整備課	465	
令和3年10月	国見山ライブカメラの配信	経済部 農林整備課	430	
令和3年11月	国見山ライブカメラの配信	経済部 農林整備課	357	
令和3年12月	国見山ライブカメラの配信	経済部 農林整備課	1,037	
令和4年1月	国見山ライブカメラの配信	経済部 農林整備課	1,379	
令和4年2月	国見山ライブカメラの配信	経済部 農林整備課	1,209	
令和4年3月	国見山ライブカメラの配信	経済部 農林整備課	1,025	

合 計 9,474

月	ページタイトル	担当課	ページビュー数	備考
令和4年4月	国見山ライブカメラの配信	経済部 農林整備課	430	
令和4年5月	国見山ライブカメラの配信	経済部 農林整備課	417	
令和4年6月	国見山ライブカメラの配信	経済部 農林整備課	514	

合 計 1,361


国見山ライブカメラ映像



雲海からの日の出



沿岸部を望む



夜景