

# 生活圏除染結果について（報告）

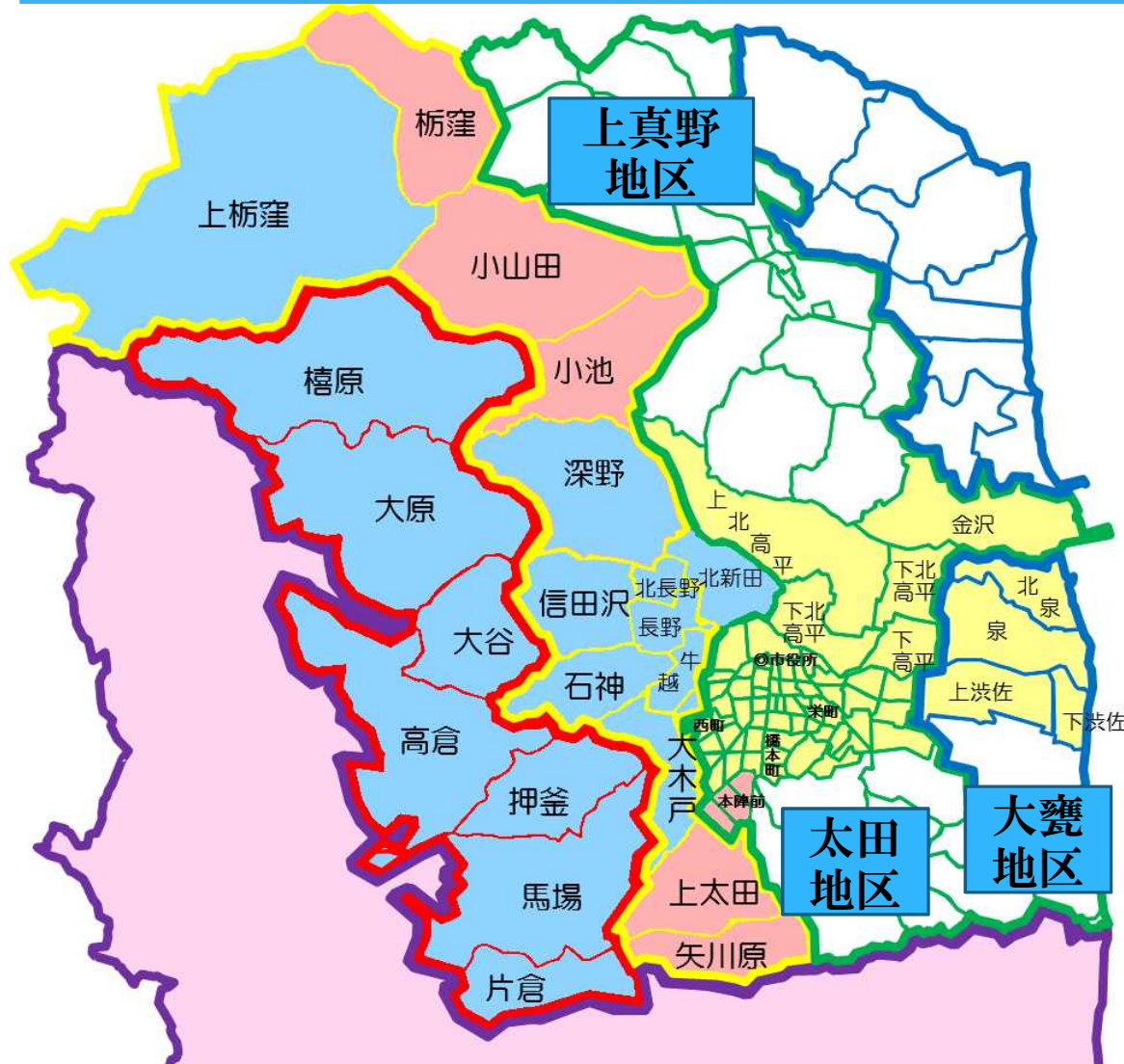
大木戸・牛越・雲雀ヶ原・石神・長野地区における  
除染結果について

平成26年11月28日（金）

平成26年度 第2回 南相馬市除染推進委員会

# 生活圏除染における現状について

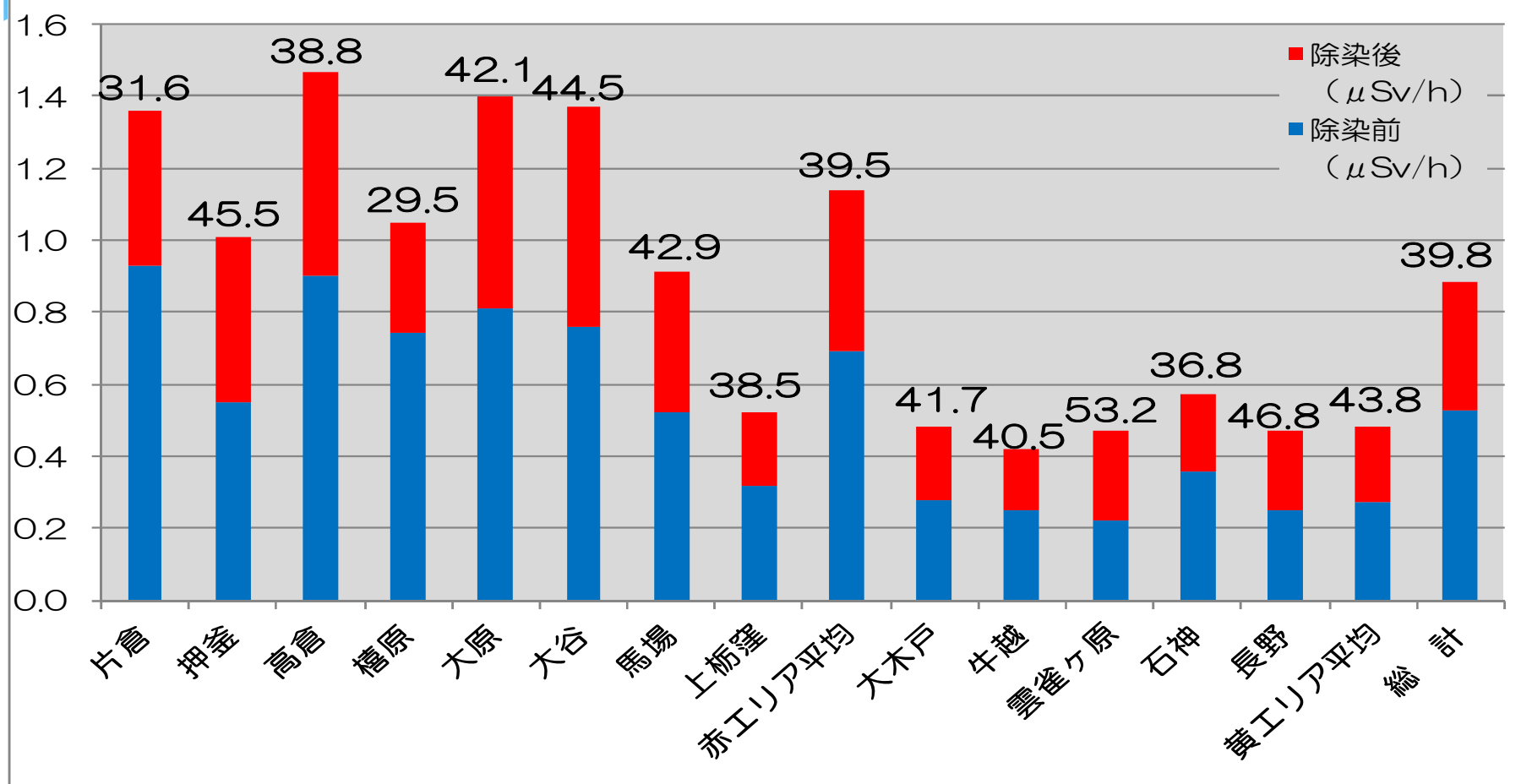
平成26年11月末現在



## 凡例

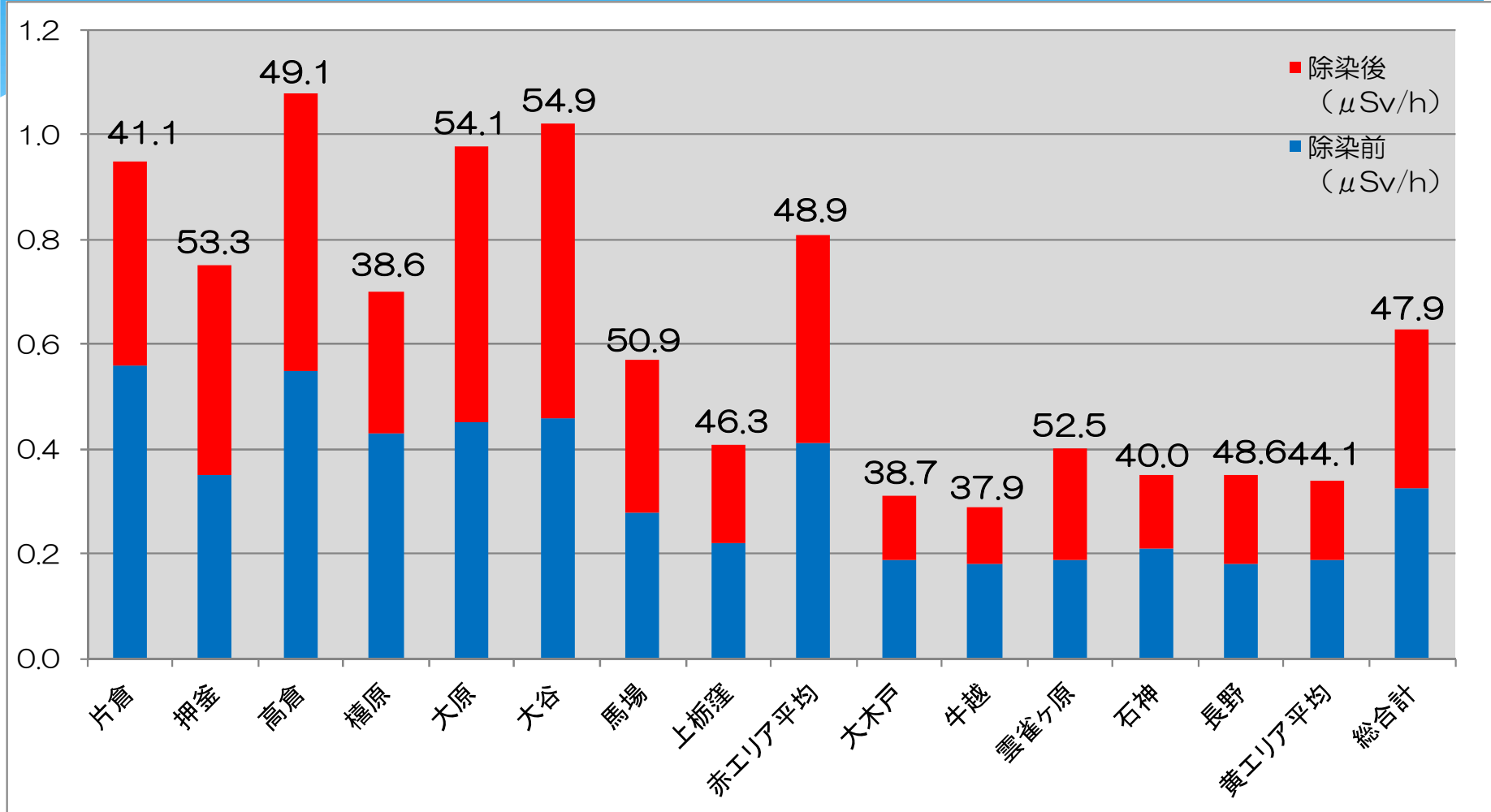
- 除染実施済
- 除染実施中
- 仮置場確保済

# 大木戸・牛越・雲雀ヶ原・石神・長野地区の 除染結果について（全体）



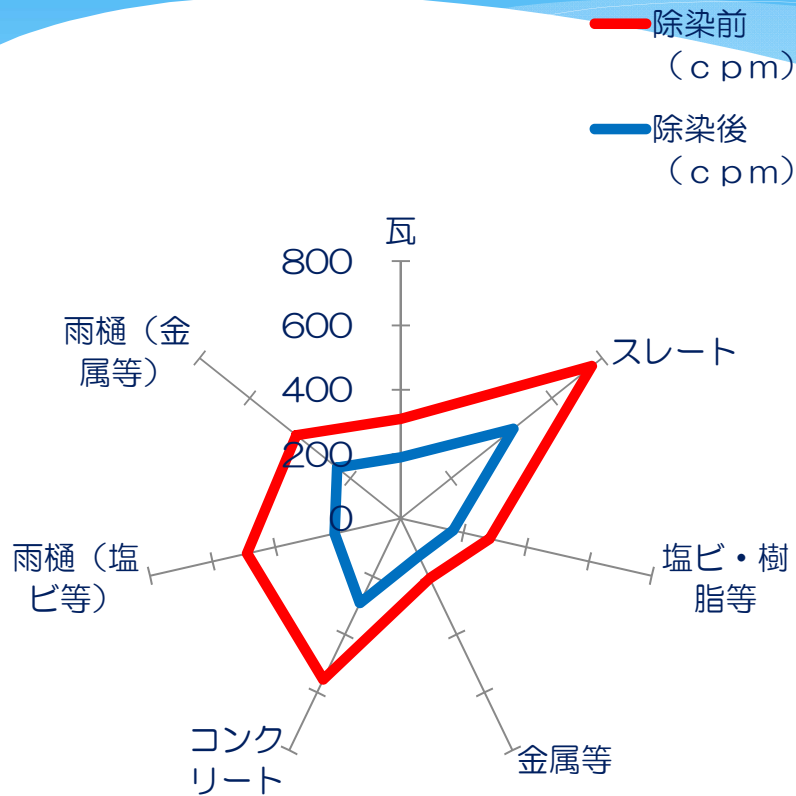
	除染前 ( $\mu\text{Sv/h}$ )	除染後 ( $\mu\text{Sv/h}$ )	低減率 (%)	測定点の数 (点)	除染完了月
片 倉	1.36	0.93	31.6	199	H24.12
押 釜	1.01	0.55	45.5	959	H25.2
高 倉	1.47	0.90	38.8	871	H25.3
檜 原	1.05	0.74	29.5	558	H25.3
大 原	1.40	0.81	42.1	1,421	H25.7
大 谷	1.37	0.76	44.5	413	H25.9
馬 場	0.91	0.52	43.4	388	H26.3
上 柘 窪	0.52	0.32	38.5	774	H26.3
赤工リア平均	1.09	0.66	39.2	5,583	
大 木 戸	0.48	0.28	41.7	3,391	H26.3*
牛 越	0.42	0.25	40.5	1,504	H26.4*
雲雀ヶ原	0.47	0.22	53.2	3,795	H26.4*
石 神	0.57	0.36	36.8	1,133	H26.6*
長 野	0.47	0.25	46.8	544	H26.7*
黄工リア平均	0.48	0.27	43.6	10,367	
総 計	0.86	0.51	40.1	15,950	

# 玄 関 前



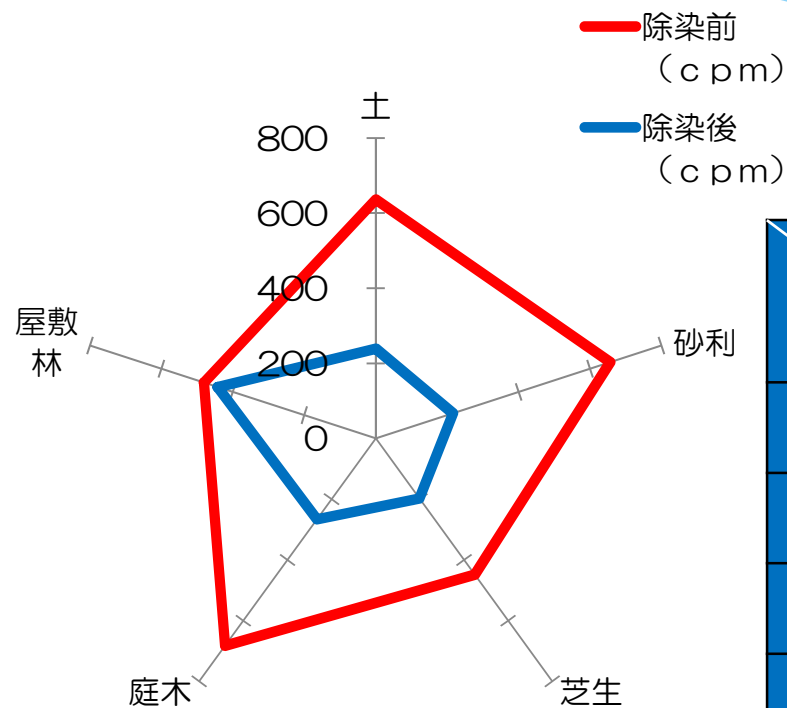
	除染前 ( $\mu\text{Sv/h}$ )	除染後 ( $\mu\text{Sv/h}$ )	低減率 (%)	測定点の数 (点)	除染完了月
片倉	0.95	0.56	41.1	25	H24.12
押釜	0.75	0.35	53.3	106	H25.2
高倉	1.08	0.55	49.1	109	H25.3
樽原	0.70	0.43	38.6	52	H25.3
大原	0.98	0.45	54.1	156	H25.7
大谷	1.02	0.46	54.9	43	H25.9
馬場	0.57	0.28	50.9	388	H26.3
上栃窪	0.41	0.22	46.3	96	H26.3
赤エリア	0.81	0.41	49.4	975	
大木戸	0.31	0.19	38.7	473	H26.3*
牛越	0.29	0.18	37.9	224	H26.4*
雲雀ヶ原	0.40	0.19	52.5	673	H26.4*
石神	0.35	0.21	40.0	151	H26.6*
長野	0.35	0.18	48.6	61	H26.7*
黄エリア	0.34	0.19	44.1	1,582	
総合計	0.63	0.33	47.6	2,557	

# 大木戸地区表面計数率（屋根）



	除染前 (cpm)	除染後 (cpm)	低減率 (%)	測定点の数 (点)
瓦	309	190	38.5%	300
スレート	759	447	41.1%	23
塩ビ・樹脂等	283	167	41.0%	346
金属等	207	129	37.7%	34
コンクリート	556	292	47.5%	20
雨樋 (塩ビ等)	490	211	56.9%	764
雨樋 (金属等)	415	253	39.0%	70

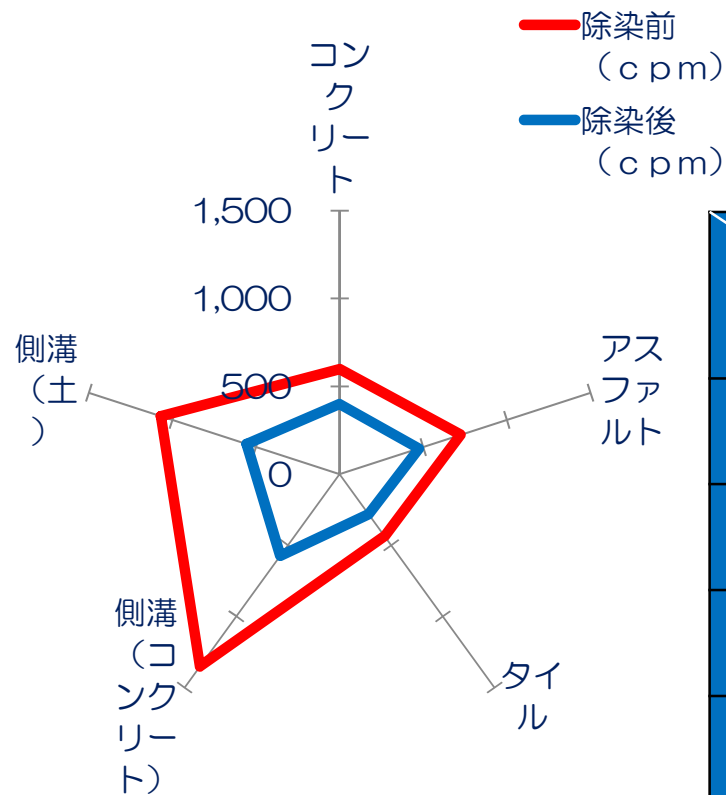
# 大木戸地区表面計数率（庭・屋敷林）



	除染前 (cpm)	除染後 (cpm)	低減率 (%)	測定点の数 (点)
土	636	239	62.4%	284
砂利	657	216	67.1%	405
芝生	449	198	55.9%	45
庭木	683	266	61.1%	465
屋敷林	481	442	8.1%	41

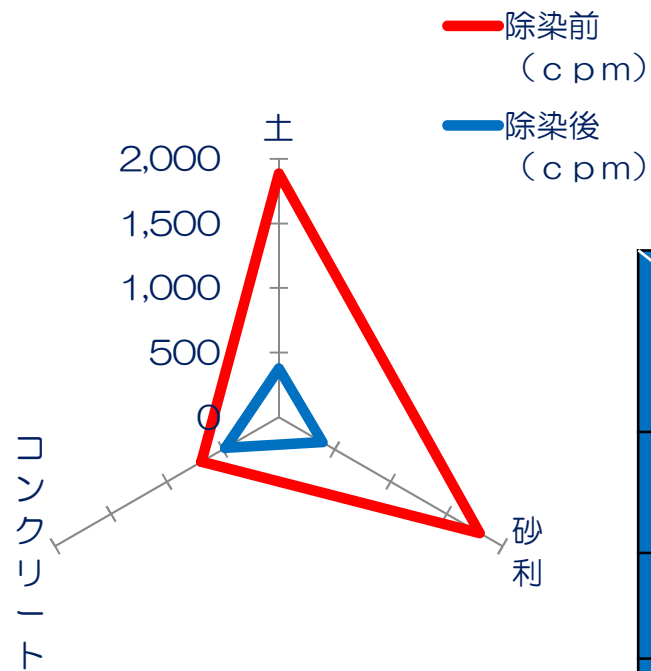


# 大木戸地区表面計数率（舗装面）



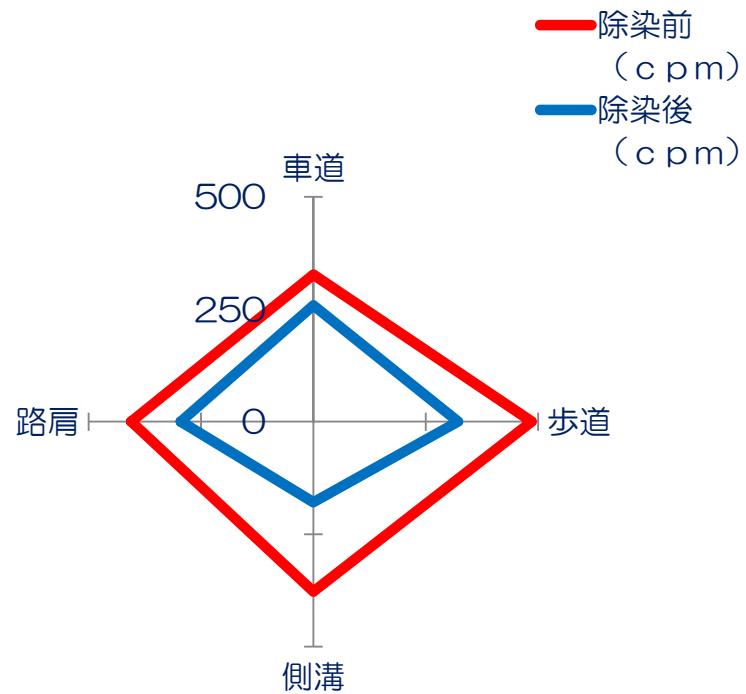
	除染前 (cpm)	除染後 (cpm)	低減率 (%)	測定点の数 (点)
コンクリート	598	399	33.3%	441
アスファルト	724	474	34.5%	182
タイル	437	281	35.7%	96
側溝 (コンクリート)	1,352	573	57.6%	97
側溝 (土)	1,069	556	48.0%	21

# 大木戸地区表面計数率（雨樋・軒下）



	除染前 (cpm)	除染後 (cpm)	低減率 (%)	測定点の数 (点)
土	1,886	376	80.1%	236
砂利	1,796	389	78.3%	428
コンクリート	692	476	31.2%	93

# 大木戸地区表面計数率(道路)



	除染前 (cpm)	除染後 (cpm)	低減率 (%)	測定点の数 (点)
車道	327	259	20.8%	107
歩道	486	322	33.7%	101
側溝	378	179	52.6%	134
路肩	405	295	27.2%	214